

**Міністерство охорони здоров'я  
Обласна державна адміністрація  
Головне управління охорони здоров'я**

**ОСНОВНІ ПОКАЗНИКИ СТАНУ ЗДОРОВ'Я  
НАСЕЛЕННЯ ТА РЕСУРСІВ ОХОРОНИ  
ЗДОРОВ'Я ОБЛАСТІ**

**м. Тернопіль  
1 півріччя 2009 року**

**Довідник підготовлено працівниками  
обласного комунального інформаційно-аналітичного центру медичної  
статистики.**

**Головний редактор           Б.О. Ониськів  
Відповідальний редактор   М.М. Буртняк**

**Відповідальні за випуск   В.Т. Юровський  
  М.В. Кучарський**

## Зміст

<b>Зміст</b>	<b>3-5</b>
<b>Розділ I.</b>	<b>6</b>
<b>Демографічна ситуація в області</b>	
<b>Чисельність постійного населення на 1 січня 2008 року .....</b>	<b>7</b>
<b>Динаміка чисельності постійного населення (тис. осіб).....</b>	<b>8</b>
<b>Демографічна ситуація в Тернопільській області за I півріччя 2004-2009рр.</b>	<b>9</b>
<b>Демографічні показники за I півріччя 2008 р.....</b>	<b>10</b>
<b>Демографічні показники за I півріччя 2009 р.....</b>	<b>11</b>
<b>Демографічні показники за 2008 – 2009 рр.....</b>	<b>12</b>
<b>Природний приріст ( на 1000 населення).....</b>	<b>13</b>
<b>Розділ II.</b>	<b>14</b>
<b>Основні тенденції захворюваності населення області</b>	
<b>Поширеність хвороб та захворюваність серед всього населення за I півріччя 2009 року .....</b>	<b>15</b>
<b>Поширеність хвороб та захворюваність серед дорослих за I півріччя 2009 року .....</b>	<b>16</b>
<b>Загальна інфекційна захворюваність за I півріччя 2008 –2009 рр.....</b>	<b>17</b>
<b>Інфекційна захворюваність (без грипу та ГРВі) за I півріччя 2008-2009 рр..</b>	<b>18</b>
<b>Стан обстеження населення на ВІЛ-інфекцію за I півріччя 2008 - 2009рр.</b>	<b>19</b>
<b>Стан обстеження та захворюваності на ВІЛ – інфекцію/ СНІД за I півріччя 2008 - 2009 рр.....</b>	<b>20-22</b>
<b>Захворюваність населення на злоякісні новоутворення за I півріччя 2008-2009 рр.....</b>	<b>23</b>
<b>Захворюваність населення на злоякісні новоутворення за I півріччя 2008-2009 рр(запущені форми, %).....</b>	<b>24</b>
<b>Питома вага виявлення раку шийки матки III-IV стадії серед вперше виявлених за I півріччя 2008 – 2009 рр.....</b>	<b>25</b>
<b>Питома вага виявлення раку шийки матки III-IV стадії серед вперше виявлених сільських жителів за I півріччя 2008-2009 рр.....</b>	<b>26</b>
<b>Питома вага виявлення раку молочної залози III-IV стадії серед вперше виявлених за I півріччя 2008-2009рр.....</b>	<b>27</b>
<b>Питома вага виявлення раку молочної залози III-IV стадії серед вперше виявлених сільських жителів за I півріччя 2008 – 2009 рр.....</b>	<b>28</b>
<b>Захворюваність населення на туберкульоз за I півріччя 2008 – 2009 рр.....</b>	<b>29</b>
<b>Захворюваність населення на туберкульоз (деструктивні форми) за I півріччя 2008-2009 рр.....</b>	<b>30</b>
<b>Захворюваність населення на активний туберкульоз (сільські жителі) за I півріччя 2008-2009 рр.....</b>	<b>31</b>
<b>Захворюваність населення на активний туберкульоз (сільські жителі, деструктивні форми) за I півріччя 2008 – 2009 рр.....</b>	<b>32</b>
<b>Захворюваність населення на туберкульоз за I півріччя 2008-2009 рр (бацилярні форми, % ).....</b>	<b>33</b>
<b>Профілактичні огляди населення з метою раннього виявлення хворих</b>	<b>34</b>

на туберкульоз (на 1000 населення ) за I півріччя 2008-2009 рр.....	
Захворюваність населення на венеричні захворювання за I півріччя 2008-2009 рр (сифіліс).....	35
Захворюваність населення на венеричні захворювання за I півріччя 2008-2009 рр (гонорея).....	36
Захворюваність населення на наркологічні захворювання (алкоголізм) за I півріччя 2008 -2009 рр. ....	37
Захворюваність населення на наркологічні захворювання (алкогольний психоз) за I півріччя 2008-2009 рр. ....	38
Захворюваність населення на наркологічні захворювання (наркоманія і токсикоманія) за I півріччя 2008–2009рр. ....	39
Рівень первинної інвалідності (доросле населення) за I півріччя 2008-2009 рр....	40
Рівень первинної інвалідності осіб працездатного віку за I півріччя 2008-2009 рр. ....	41
Робота швидкої медичної допомоги за I півріччя 2008 -2009 рр.....	42
Структура виїздів швидкої медичної допомоги до хворих за I півріччя 2009 року.....	43
<b>Розділ III.</b>	
<b>Мережа закладів охорони здоров'я, медичні кадри</b>	44
Забезпечення ліжками на 10 тис. населення .....	45
Використання ліжкового фонду за I півріччя 2008-2009 рр (зайнятість ліжка).....	46
Використання ліжкового фонду за I півріччя 2008-2009 рр (середня тривалість перебування хворого на ліжку).....	47
Використання ліжкового фонду за I півріччя 2008 -2009 рр(ліжко – днів на 1 тис. населення ).....	48
Забезпечення ліжками денних стаціонарів за I півріччя 2008-2009рр.....	49
Відвідування в денні стаціонари за I півріччя 2008-2009 рр.....	50
Використання ліжкового фонду денних стаціонарів за I півріччя 2008 -2009 рр.....	51
Розгорнуто стаціонарів вдома за I півріччя 2008-2009 рр.....	52
Використання стаціонарів вдома (проліковано хворих в одному стаціонарі) за I півріччя 2008 – 2009 рр.....	53
Відвідування на 1 жителя за I півріччя 2008-2009 рр.....	54
Сімейні лікарі за I півріччя 2008 - 2009 рр.....	55
<b>Розділ IV.</b>	
<b>Медична допомога вагітним і породіллям, жінкам та дітям</b>	56
Чисельність постійного населення .....	57
Чисельність жіночого населення (фертильний вік) .....	58
Смертність дітей віком до 1 року за I півріччя 2008-2009 рр.....	59
Смертність дітей віком до 1 року за причинами смерті в I півріччі 2008 – 2009 рр.....	60
Перинатальна смертність за I півріччя 2008-2009 рр.....	61



## **Розділ І**

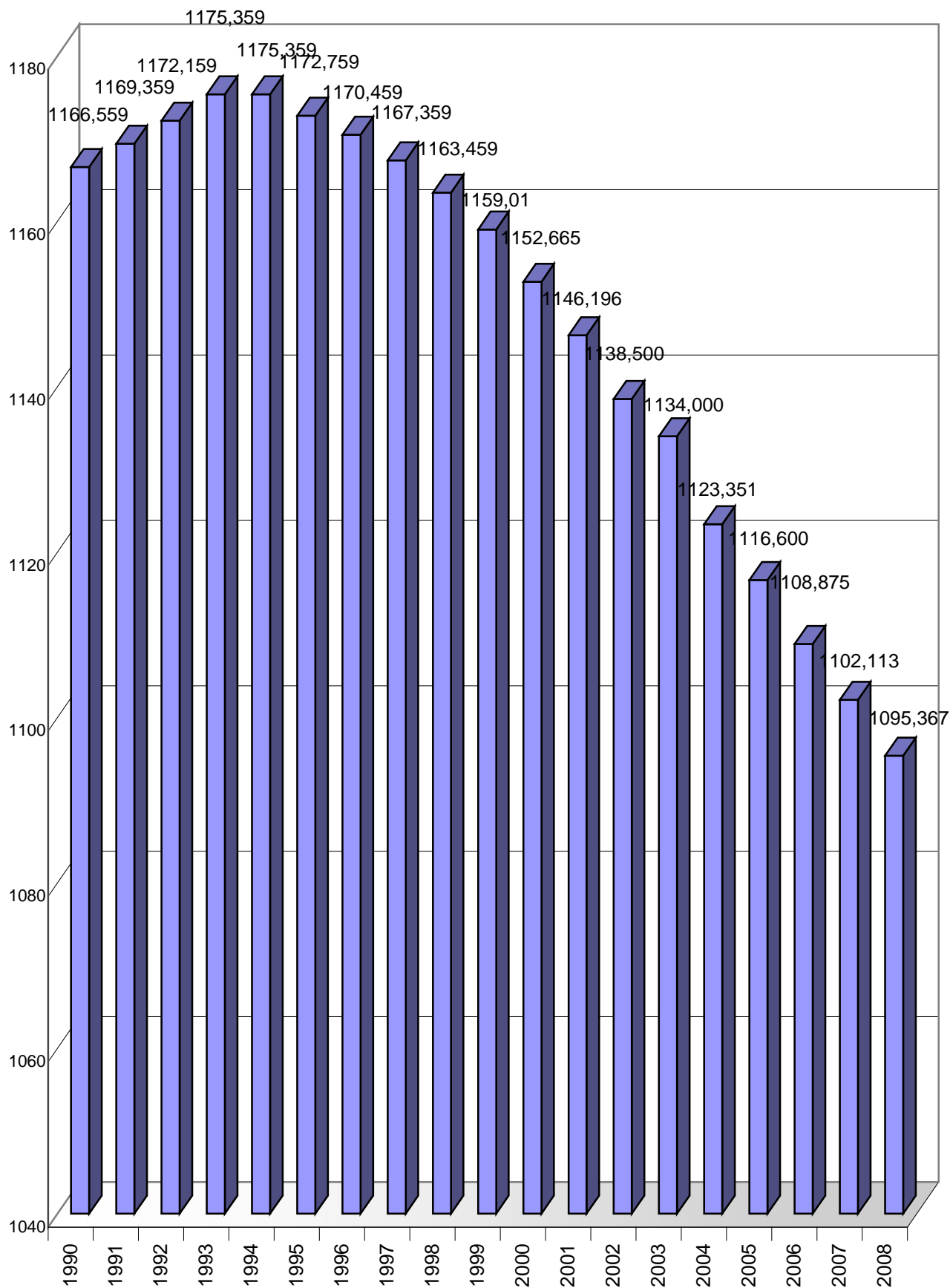
### **Демографічна ситуація в області**

## Чисельність постійного населення

на 1 січня 2008 року

№ п/п	Назва районів	Всього	Діти (0-14)	Підлітки (15-17)	Дорослі (18 і старше)	Дорослі та підлітки	Місто	Село
1	Бережанський	43147	6864	1844	34439	36283	17715	25432
2	Борщівський	71752	11395	2985	57372	60357	19302	52450
3	Бучацький	64195	12497	3040	48658	51698	14950	49245
4	Гусятинський	63971	10086	2508	51377	53885	22706	41265
5	Заліщицький	49649	7966	1999	39684	41683	12464	37185
6	Збаразький	59308	9450	2478	47380	49858	17027	42281
7	Зборівський	45213	7418	2095	35700	37795	10010	35203
8	Козівський	40448	6179	1874	32395	34269	11227	29221
9	Кременецький	70084	12513	3117	54454	57571	28977	41107
10	Ланівецький	31482	5078	1307	25097	26404	8586	22896
11	Монастириський	31749	4988	1274	25487	26761	9699	22050
12	Підволочиський	44446	7060	1962	35424	37386	11987	32459
13	Підгасцький	20760	3502	872	16386	17258	2900	17860
14	Теребовлянський	67882	10673	3002	54207	57209	18743	49139
15	Тернопільський	63241	9477	2844	50920	53764	10329	52912
16	Чортківський	77308	11707	3448	62153	65601	31851	45457
17	Шумський	34837	6293	1429	27115	28544	5237	29600
	По районах	879472	143146	38078	698248	736326	253710	625762
	м. Тернопіль	215895	32910	9487	173498	182985	215895	-
	По області	1095367	176056	47565	871746	919311	469605	625762

## Динаміка чисельності постійного населення (тис. осіб)





**Демографічна ситуація  
Тернопільської області**

**І півріччя 2004 року**

<b>Народилось.....</b>	<b>5519</b>
<b>Померло.....</b>	<b>8468</b>
<b>Природне скорочення.....</b>	<b>2949</b>

**І півріччя 2005 року**

<b>Народилось.....</b>	<b>5392</b>
<b>Померло.....</b>	<b>8820</b>
<b>Природне скорочення.....</b>	<b>3428</b>

**І півріччя 2006 року**

<b>Народилось.....</b>	<b>5597</b>
<b>Померло.....</b>	<b>8656</b>
<b>Природне скорочення.....</b>	<b>3059</b>

**І півріччя 2007 року**

<b>Народилось.....</b>	<b>5582</b>
<b>Померло.....</b>	<b>8405</b>
<b>Природне скорочення.....</b>	<b>2823</b>

**І півріччя 2008 року**

<b>Народилось.....</b>	<b>5732</b>
<b>Померло.....</b>	<b>8246</b>
<b>Природне скорочення.....</b>	<b>2514</b>

**І півріччя 2009 року**

<b>Народилось.....</b>	<b>5956</b>
<b>Померло.....</b>	<b>8192</b>
<b>Природне скорочення.....</b>	<b>2236</b>

**Демографічні показники за I півріччя 2008 р.**

№ п/п	Найменування адміністративної території	Народжуваність		Смертність		Природний приріст
		Абс.	На 1000 населення	Абс.	На 1000 населення	
1	Бережанський	186	4,2	394	9,0	- 4,8
2	Борщівський	320	4,4	630	8,7	- 4,3
3	Бучацький	410	6,3	456	7,1	- 0,8
4	Гусятинський	348	5,4	533	8,3	- 2,9
5	Заліщицький	241	4,8	420	8,4	- 3,6
6	Збаразький	307	5,2	475	7,9	- 2,7
7	Зборівський	194	4,2	388	8,5	- 4,3
8	Козівський	157	3,8	345	8,4	- 4,6
9	Кременецький	429	6,1	616	8,7	- 2,6
10	Ланівецький	176	5,5	302	9,5	- 4,0
11	Монастирський	123	3,8	317	9,8	- 6,0
12	Підволочиський	221	4,9	396	8,8	- 3,9
13	Підгаєцький	97	4,6	205	9,7	- 5,1
14	Теребовлянський	323	4,7	584	8,5	- 3,8
15	Тернопільський	314	5,0	427	6,8	- 1,8
16	Чортківський	352	4,5	610	7,8	- 3,3
17	Шумський	197	5,6	297	8,5	- 2,9
	м. Тернопіль	1337	6,2	851	4,0	+ 2,2
	Область	5732	5,2	8246	7,5	- 2,3

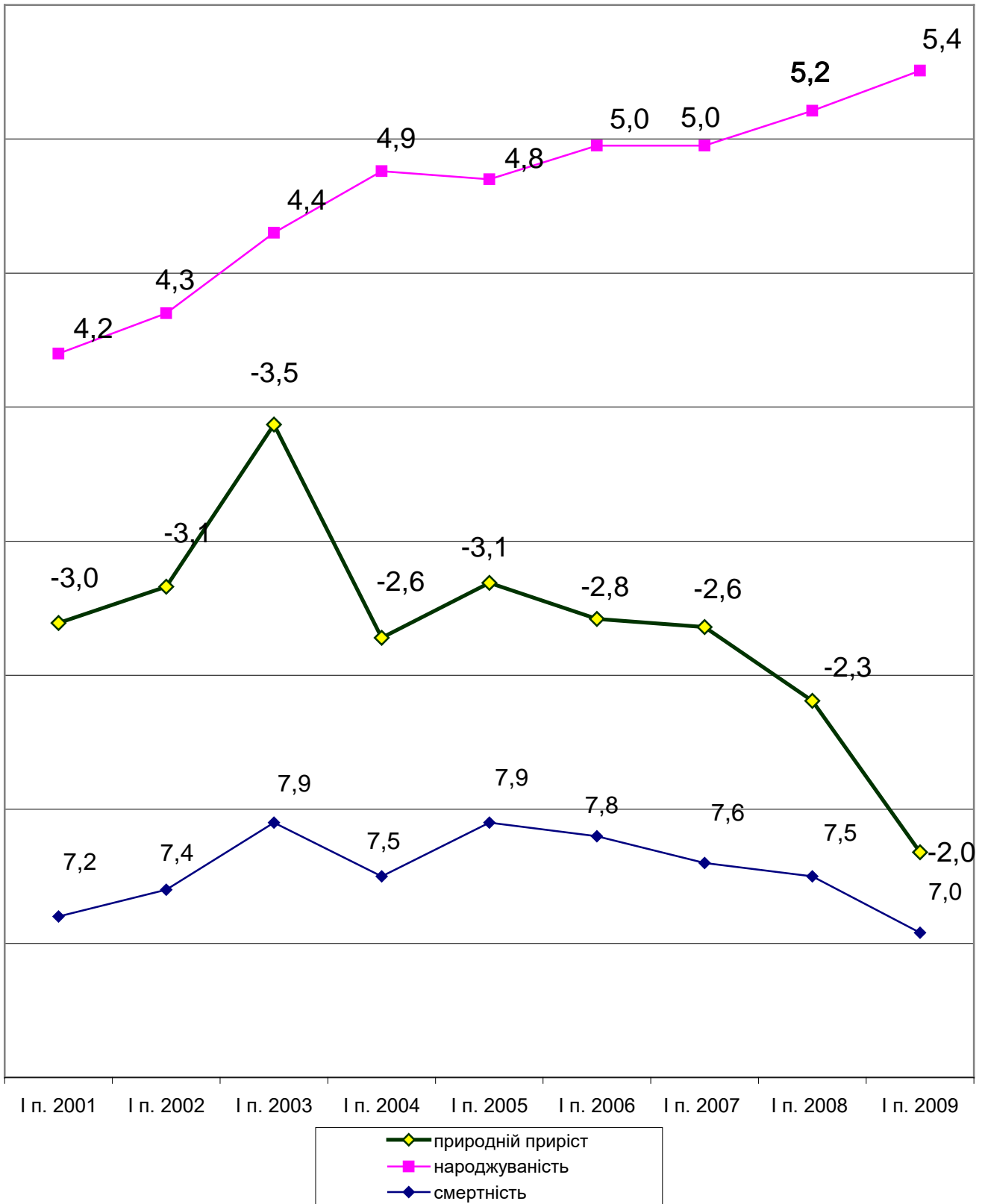
**Демографічні показники за I півріччя 2009 р.**

№ п/п	Найменування адміністративної території	Народжуваність		Смертність		Природний приріст
		Абс.	На 1000 населення	Абс.	На 1000 населення	
1	Бережанський	215	4,99	394	9,14	-4,15
2	Борщівський	306	4,27	631	8,80	-4,53
3	Бучацький	392	6,11	443	6,90	-0,79
4	Гусятинський	298	4,66	492	7,69	-3,03
5	Заліщицький	243	4,90	440	8,87	-3,97
6	Збаразький	345	5,82	486	8,20	-2,38
7	Зборівський	240	5,31	410	9,07	-3,76
8	Козівський	193	4,78	347	8,58	-3,80
9	Кременецький	511	7,30	591	8,44	-1,14
10	Ланівецький	155	4,93	299	9,50	-4,57
11	Монастириський	140	4,41	287	9,04	-4,63
12	Підволочиський	225	5,07	364	8,19	-3,12
13	Підгаєцький	103	4,97	207	9,98	-5,01
14	Теребовлянський	364	5,37	560	8,25	-2,88
15	Тернопільський	348	5,51	472	7,47	-1,96
16	Чортківський	360	4,66	567	7,34	-2,68
17	Шумський	197	5,66	318	9,13	-3,47
	м. Тернопіль	1321	6,12	884	4,10	2,02
	Область	5956	5,44	8192	7,48	-2,04

**Демографічні показники за 2008 - 2009 рр.**

№ п/п	Найменування адміністративної території	Народжуваність		Смертність		Природний приріст	
		2008	2009	2008	2009	2008	2009
1	Бережанський	4,2	4,9	9,0	9,1	- 4,8	-4,2
2	Борщівський	4,4	4,3	8,7	8,8	- 4,3	-4,5
3	Бучацький	6,3	6,1	7,1	6,9	- 0,8	-0,8
4	Гусятинський	5,4	4,7	8,3	7,7	- 2,9	-3,0
5	Заліщицький	4,8	4,9	8,4	8,9	- 3,6	-4,0
6	Збаразький	5,2	5,8	7,9	8,2	- 2,7	-2,4
7	Зборівський	4,2	5,3	8,5	9,1	- 4,3	-3,8
8	Козівський	3,8	4,8	8,4	8,6	- 4,6	-3,8
9	Кременецький	6,1	7,3	8,7	8,4	- 2,6	-1,1
10	Ланівецький	5,5	4,9	9,5	9,5	- 4,0	-4,6
11	Монастирський	3,8	4,4	9,8	9,0	- 6,0	-4,6
12	Підволочиський	4,9	5,1	8,8	8,2	- 3,9	-3,1
13	Підгаєцький	4,6	4,9	9,7	9,9	- 5,1	-5,0
14	Теребовлянський	4,7	5,4	8,5	8,2	- 3,8	-2,8
15	Тернопільський	5,0	5,5	6,8	7,5	- 1,8	-2,0
16	Чортківський	4,5	4,6	7,8	7,3	- 3,3	-2,7
17	Шумський	5,6	5,6	8,5	9,1	- 2,9	-3,5
	м. Тернопіль	6,2	6,1	4,0	4,1	+ 2,2	2,0
	Область	5,2	5,4	7,5	7,4	- 2,3	-2,0

### Природний приріст (на 1000 населення)



## **Розділ II**

### **Основні тенденції захворюваності населення області**

**Поширеність хвороб та захворюваність  
серед всього населення за I півріччя 2009 р.**

Найменування адміністративної території	Поширеність		Захворюваність	
	Абсолютні дані	На 100 тис. населення	Абсолютні дані	На 100 тис. населення
<b>Бережанський</b>	<b>54701,0</b>	<b>126778,2</b>	<b>15023,0</b>	<b>34818,2</b>
<b>Борщівський</b>	<b>85982,0</b>	<b>119832,2</b>	<b>26200,0</b>	<b>36514,7</b>
<b>Бучацький</b>	<b>72848,0</b>	<b>113479,2</b>	<b>21497,0</b>	<b>33487,0</b>
<b>Гусятинський</b>	<b>66822,0</b>	<b>104456,7</b>	<b>15963,0</b>	<b>24953,5</b>
<b>Заліщицький</b>	<b>49778,0</b>	<b>100259,8</b>	<b>10998,0</b>	<b>22151,5</b>
<b>Збаразький</b>	<b>62659,0</b>	<b>105650,2</b>	<b>20277,0</b>	<b>34189,3</b>
<b>Зборівський</b>	<b>56760,0</b>	<b>125539,1</b>	<b>15343,0</b>	<b>33934,9</b>
<b>Козівський</b>	<b>39212,0</b>	<b>96944,2</b>	<b>9961,0</b>	<b>24626,7</b>
<b>Кременецький</b>	<b>76438,0</b>	<b>109066,3</b>	<b>18852,0</b>	<b>26899,1</b>
<b>Ланівецький</b>	<b>37547,0</b>	<b>119265,0</b>	<b>9981,0</b>	<b>31703,8</b>
<b>Монастириський</b>	<b>42743,0</b>	<b>134627,9</b>	<b>12974,0</b>	<b>40864,3</b>
<b>Підволочиський</b>	<b>55137,0</b>	<b>124053,9</b>	<b>12631,0</b>	<b>28418,8</b>
<b>Підгаєцький</b>	<b>24770,0</b>	<b>119316,0</b>	<b>8160,0</b>	<b>39306,4</b>
<b>Теребовлянський</b>	<b>92775,0</b>	<b>136671,0</b>	<b>19610,0</b>	<b>28888,4</b>
<b>Тернопільський</b>	<b>69330,0</b>	<b>109628,2</b>	<b>21954,0</b>	<b>34714,8</b>
<b>Чортківський</b>	<b>101376,0</b>	<b>131132,6</b>	<b>25886,0</b>	<b>33484,2</b>
<b>Шумський</b>	<b>30486,0</b>	<b>87510,4</b>	<b>9458,0</b>	<b>27149,3</b>
<b>м. Тернопіль</b>	<b>274759,0</b>	<b>127265,1</b>	<b>93617,0</b>	<b>43362,3</b>
<b>Тернопільська</b>	<b>1294123,0</b>	<b>118145,2</b>	<b>368385,0</b>	<b>33631,2</b>

**Поширеність хвороб та захворюваність  
серед дорослого населення за I півріччя 2009 р.**

Найменування адміністративної території	Поширеність		Захворюваність	
	Абсолютні дані	На 100 тис. населення	Абсолютні дані	На 100 тис. населення
<b>Бережанський</b>	<b>45283,0</b>	<b>131487,6</b>	<b>9465,0</b>	<b>27483,4</b>
<b>Борщівський</b>	<b>71668,0</b>	<b>124918,1</b>	<b>16421,0</b>	<b>28622,0</b>
<b>Бучацький</b>	<b>57820,0</b>	<b>118829,4</b>	<b>11565,0</b>	<b>23767,9</b>
<b>Гусятинський</b>	<b>55338,0</b>	<b>107709,7</b>	<b>9616,0</b>	<b>18716,5</b>
<b>Заліщицький</b>	<b>41661,0</b>	<b>104981,9</b>	<b>6641,0</b>	<b>16734,7</b>
<b>Збаразький</b>	<b>52931,0</b>	<b>111715,9</b>	<b>13301,0</b>	<b>28073,0</b>
<b>Зборівський</b>	<b>45717,0</b>	<b>128058,8</b>	<b>9545,0</b>	<b>26736,7</b>
<b>Козівський</b>	<b>30262,0</b>	<b>93415,7</b>	<b>5613,0</b>	<b>17326,7</b>
<b>Кременецький</b>	<b>62585,0</b>	<b>114931,9</b>	<b>10579,0</b>	<b>19427,4</b>
<b>Ланівецький</b>	<b>30542,0</b>	<b>121695,8</b>	<b>5376,0</b>	<b>21420,9</b>
<b>Монастириський</b>	<b>32374,0</b>	<b>127021,6</b>	<b>6856,0</b>	<b>26900,0</b>
<b>Підволочиський</b>	<b>46371,0</b>	<b>130902,8</b>	<b>7245,0</b>	<b>20452,2</b>
<b>Підгаєцький</b>	<b>20896,0</b>	<b>127523,5</b>	<b>5858,0</b>	<b>35750,0</b>
<b>Теребовлянський</b>	<b>76234,0</b>	<b>140635,0</b>	<b>10595,0</b>	<b>19545,4</b>
<b>Тернопільський</b>	<b>57268,0</b>	<b>112466,6</b>	<b>13729,0</b>	<b>26961,9</b>
<b>Чортківський</b>	<b>86008,0</b>	<b>138381,1</b>	<b>17484,0</b>	<b>28130,6</b>
<b>Шумський</b>	<b>25294,0</b>	<b>93284,2</b>	<b>5822,0</b>	<b>21471,5</b>
<b>м. Тернопіль</b>	<b>238350,0</b>	<b>137379,1</b>	<b>69846,0</b>	<b>40257,5</b>
<b>Тернопільська</b>	<b>1076602,0</b>	<b>123499,5</b>	<b>235557,0</b>	<b>27021,3</b>



**Загальна інфекційна захворюваність  
за I півріччя 2008 - 2009 рр.**

Рангові місця	Найменування адміністративної території	Показник на 100 тис. населення	
		2008	2009
1	Монастирський	2327,4	2177,3
2	Зборівський	3758,0	2344,6
3	Борщівський	1559,4	2531,8
4	Бучацький	2367,9	2567,3
5	Заліщицький	2757,1	2646,8
6	Козівський	3782,4	3159,6
7	Підгаєцький	3476,7	3387,2
8	Чортківський	4115,2	3447,6
9	Шумський	4775,6	3705,8
10	Ланівецький	5257,9	4028,6
11	Теребовлянський	5131,2	4333,1
12	Кременецький	5788,5	4703,7
13	Бережанський	4895,3	4879,1
14	Тернопільський	6512,3	5169,4
15	Гусятинський	6339,3	5250,8
16	Збаразький	5854,8	5931,7
17	Підволочиський	7401,3	6618,0
	м. Тернопіль	15253,4	13370,7
	Область	6888,8	6022,3

**Інфекційна захворюваність  
(без грипу та ГРВі)  
за I півріччя 2008 - 2009 рр.**

Рангові місця	Найменування адміністративної території	Показник на 100 тис. населення	
		2008	2009
<b>1</b>	<b>Ланівецький</b>	<b>133,7</b>	<b>100,4</b>
<b>2</b>	<b>Монастириський</b>	<b>87,8</b>	<b>102,4</b>
<b>3</b>	<b>Козівський</b>	<b>107,9</b>	<b>103,8</b>
<b>4</b>	<b>Гусятинський</b>	<b>159,9</b>	<b>106,3</b>
<b>5</b>	<b>Зборівський</b>	<b>93,2</b>	<b>109,1</b>
<b>6</b>	<b>Борщівський</b>	<b>112,5</b>	<b>114,8</b>
<b>7</b>	<b>Заліщицький</b>	<b>143,0</b>	<b>119,4</b>
<b>8</b>	<b>Підволочиський</b>	<b>152,5</b>	<b>133,4</b>
<b>9</b>	<b>Бучацький</b>	<b>149,1</b>	<b>136,5</b>
<b>10</b>	<b>Збараський</b>	<b>121,1</b>	<b>139,9</b>
<b>11</b>	<b>Чортківський</b>	<b>264,0</b>	<b>145,4</b>
<b>12</b>	<b>Шумський</b>	<b>188,1</b>	<b>146,4</b>
<b>13</b>	<b>Теребовлянський</b>	<b>119,6</b>	<b>161,0</b>
<b>14</b>	<b>Бережанський</b>	<b>179,3</b>	<b>174,2</b>
<b>15</b>	<b>Кременецький</b>	<b>199,3</b>	<b>197,8</b>
<b>16</b>	<b>Тернопільський</b>	<b>181,2</b>	<b>212,9</b>
<b>17</b>	<b>Підгаєцький</b>	<b>159,3</b>	<b>264,8</b>
	<b>м. Тернопіль</b>	<b>173,8</b>	<b>179,1</b>
	<b>Область</b>	<b>158,8</b>	<b>151,6</b>

**Стан обстеження населення на ВІЛ – інфекцію  
за I півріччя 2008 - 2009 рр.**

№ п/п	Найменування адміністративної території	Всього		Обстежено		Показник	
		2008	2009	2008	2009	2008	2009
1	Бережанський	43147	42701	871	854	20,2	20,0
2	Борщівський	71752	70985	1297	1261	18,1	17,8
3	Бучацький	64195	64080	1384	1683	21,6	26,3
4	Гусятинський	63971	63422	1380	1679	21,6	26,5
5	Заліщицький	49649	49170	1086	1087	21,9	22,1
6	Збаразький	59308	59219	1249	1387	21,1	23,4
7	Зборівський	45213	44672	626	830	13,8	18,6
8	Козівський	40448	40090	603	721	14,9	18,0
9	Кременецький	70084	69681	1607	1740	22,9	25,0
10	Ланівецький	31482	31252	742	681	23,6	21,8
11	Монастириський	31749	31278	517	846	16,3	27,0
12	Підволочиський	44446	44175	753	752	16,9	17,0
13	Підгаєцький	20760	20417	415	388	20,0	19,1
14	Теребовлянський	67882	67686	1349	1691	19,9	25,0
15	Тернопільський	63241	63714	676	666	10,7	10,5
16	Чортківський	77308	77130	1788	1822	23,1	23,6
17	Шумський	34837	34591	958	982	27,5	28,4
	м. Тернопіль	215895	215818	11610	13664	53,8	63,3
	Область	1095367	1090081	28911	32834	26,4	30,1

**Стан обстеження та захворюваності на ВІЛ – інфекцію/ СНІД  
за I півріччя 2008 - 2009 рр.**

№ п/п	Найменування адміністративної території	ВІЛ		СНІД	
		2008	2009	2008	2009
<b>1</b>	<b>Бережанський</b>	<b>1</b>	<b>1</b>	<b>-</b>	<b>1</b>
<b>2</b>	<b>Борщівський</b>	<b>-</b>	<b>4</b>	<b>-</b>	<b>-</b>
<b>3</b>	<b>Буцацький</b>	<b>-</b>	<b>-</b>	<b>-</b>	<b>-</b>
<b>4</b>	<b>Гусятинський</b>	<b>-</b>	<b>-</b>	<b>-</b>	<b>-</b>
<b>5</b>	<b>Заліщицький</b>	<b>2</b>	<b>-</b>	<b>-</b>	<b>-</b>
<b>6</b>	<b>Збаразький</b>	<b>2</b>	<b>4</b>	<b>-</b>	<b>-</b>
<b>7</b>	<b>Зборівський</b>	<b>-</b>	<b>1</b>	<b>-</b>	<b>1</b>
<b>8</b>	<b>Козівський</b>	<b>3</b>	<b>1</b>	<b>-</b>	<b>-</b>
<b>9</b>	<b>Кременецький</b>	<b>3</b>	<b>8</b>	<b>1</b>	<b>2</b>
<b>10</b>	<b>Ланівецький</b>	<b>-</b>	<b>3</b>	<b>-</b>	<b>-</b>
<b>11</b>	<b>Монастириський</b>	<b>-</b>	<b>-</b>	<b>2</b>	<b>-</b>
<b>12</b>	<b>Підволочиський</b>	<b>-</b>	<b>1</b>	<b>1</b>	<b>-</b>
<b>13</b>	<b>Підгаєцький</b>	<b>-</b>	<b>-</b>	<b>-</b>	<b>-</b>
<b>14</b>	<b>Теребовлянський</b>	<b>2</b>	<b>3</b>	<b>-</b>	<b>2</b>
<b>15</b>	<b>Тернопільський</b>	<b>3</b>	<b>2</b>	<b>2</b>	<b>1</b>
<b>16</b>	<b>Чортківський</b>	<b>2</b>	<b>-</b>	<b>1</b>	<b>-</b>
<b>17</b>	<b>Шумський</b>	<b>-</b>	<b>-</b>	<b>-</b>	<b>-</b>
	<b>м. Тернопіль</b>	<b>17</b>	<b>13</b>	<b>6</b>	<b>4</b>
	<b>Область</b>	<b>40</b>	<b>55</b>	<b>20</b>	<b>13</b>

**Стан обстеження та захворюваності на ВІЛ – інфекцію/ СНІД  
за I півріччя 2008 - 2009 рр.**

№ п/п	Найменування адміністративної території	Коди					
		108		109		Всього обстежено по кодах 108+109	
		2008	2009	2008	2009	2008	2009
1	Бережанський	226	259	387	364	613	623
2	Борщівський	502	433	643	610	1145	1043
3	Буцацький	446	453	794	774	1240	1227
4	Гусятинський	276	377	615	644	891	1021
5	Заліщицький	375	301	509	527	884	828
6	Збаразький	385	418	680	726	1065	1144
7	Зборівський	170	253	428	456	598	709
8	Козівський	230	268	253	288	483	556
9	Кременецький	442	552	918	919	1360	1471
10	Ланівецький	265	295	336	253	601	548
11	Монастириський	168	313	221	248	389	561
12	Підволочиський	238	314	423	347	661	661
13	Підгаєцький	132	185	172	173	304	358
14	Теребовлянський	522	662	611	610	1133	1272
15	Тернопільський			535	533	535	533
16	Чортківський	465	446	893	825	1358	1271
17	Шумський	358	370	471	439	829	809
	м. Тернопіль	3623	4655	4058	4209	7681	8864
	Область	8823	10554	12947	12945	21770	23499

**Стан обстеження та захворюваності на ВІЛ – інфекцію/ СНІД  
за I півріччя 2008 - 2009 рр.**

№ п/п	Найменування адміністративної території	Інші коди			
		Всього обстежено		% від населення	
		2008	2009	2008	2009
1	Бережанський	258	231	0,60	0,54
2	Борщівський	152	218	0,21	0,31
3	Буцацький	144	456	0,22	0,71
4	Гусятинський	489	658	0,76	1,04
5	Заліщицький	202	259	0,41	0,53
6	Збаразький	184	243	0,31	0,41
7	Зборівський	28	121	0,06	0,27
8	Козівський	120	165	0,30	0,41
9	Кременецький	247	269	0,35	0,39
10	Ланівецький	141	133	0,45	0,43
11	Монастириський	128	285	0,40	0,91
12	Підволочиський	92	91	0,21	0,21
13	Підгаєцький	111	30	0,53	0,15
14	Теребовлянський	216	419	0,32	0,62
15	Тернопільський	141	133	0,22	0,21
16	Чортківський	430	551	0,56	0,71
17	Шумський	129	173	0,37	0,50
	м. Тернопіль	3929	4800	1,82	2,22
	Область	7141	9335	0,65	0,86

**Захворюваність населення  
на злоякісні новоутворення  
за I півріччя 2008 - 2009 рр.**

<b>Рангові місця</b>	<b>Найменування адміністративної території</b>	<b>Показник на 100 тис. населення</b>	
		<b>2008</b>	<b>2009</b>
<b>1</b>	<b>Підволочиський</b>	<b>157,0</b>	<b>172,3</b>
<b>2</b>	<b>Збараський</b>	<b>190,5</b>	<b>160,5</b>
<b>3</b>	<b>Зборівський</b>	<b>146,9</b>	<b>159,7</b>
<b>4</b>	<b>Ланівецький</b>	<b>138,9</b>	<b>157,4</b>
<b>5</b>	<b>Тернопільський</b>	<b>157,3</b>	<b>145,8</b>
<b>6</b>	<b>Козівський</b>	<b>160,6</b>	<b>138,7</b>
<b>7</b>	<b>Теребовлянський</b>	<b>155,0</b>	<b>138,1</b>
<b>8</b>	<b>Гусятинський</b>	<b>167,3</b>	<b>134,1</b>
<b>9</b>	<b>Чортківський</b>	<b>106,8</b>	<b>126,5</b>
<b>10</b>	<b>Монастирський</b>	<b>106,8</b>	<b>124,2</b>
<b>11</b>	<b>Борщівський</b>	<b>140,6</b>	<b>122,1</b>
<b>11</b>	<b>Підгаєцький</b>	<b>130,8</b>	<b>122,1</b>
<b>12</b>	<b>Шумський</b>	<b>153,7</b>	<b>120,2</b>
<b>13</b>	<b>Бучацький</b>	<b>110,9</b>	<b>118,4</b>
<b>14</b>	<b>Бережанський</b>	<b>173,1</b>	<b>116,9</b>
<b>15</b>	<b>Заліщицький</b>	<b>109,7</b>	<b>109,7</b>
<b>16</b>	<b>Кременецький</b>	<b>103,1</b>	<b>100,4</b>
	<b>м. Тернопіль</b>	<b>125,0</b>	<b>138,3</b>
	<b>Область</b>	<b>140,3</b>	<b>136,0</b>

**Захворюваність населення  
на злоякісні новоутворення  
за I півріччя 2008 - 2009 рр.**

Рангові місця	Найменування адміністративної території	Запущені форми, %	
		2008	2009
1	Бучацький	20,3	12,7
2	Ланівецький	20,0	13,7
3	Бережанський	20,8	15,4
4	Гусятинський	20,7	16,9
5	Козівський	21,9	17,5
6	Зборівський	15,9	20,0
6	Кременецький	9,1	20,0
7	Теребовлянський	13,6	20,4
7	Чортківський	17,2	20,4
8	Заліщицький	10,3	20,7
9	Збаразький	17,5	20,8
10	Підгаєцький	26,7	21,4
11	Монастириський	13,5	23,3
12	Тернопільський	16,7	23,6
13	Підволочиський	19,4	24,1
14	Шумський	20,0	25,6
15	Борщівський	9,4	31,5
	м. Тернопіль	16,9	17,3
	Область	16,8	20,0



**Питома вага виявлення раку шийки матки  
III-IV стадії серед вперше виявлених  
за I півріччя 2008 - 2009 рр**

Рангові місця	Найменування адміністративної території	%	
		2008	2009
<b>1</b>	<b>Бережанський</b>	-	-
<b>1</b>	<b>Бучацький</b>	-	-
<b>1</b>	<b>Гусятинський</b>	-	-
<b>1</b>	<b>Збаразький</b>	-	-
<b>1</b>	<b>Зборівський</b>	-	-
<b>1</b>	<b>Козівський</b>	<b>50,0</b>	-
<b>1</b>	<b>Ланівецький</b>	-	-
<b>1</b>	<b>Підволочиський</b>	-	-
<b>1</b>	<b>Підгаєцький</b>	-	-
<b>1</b>	<b>Теребовлянський</b>	-	-
<b>1</b>	<b>Тернопільський</b>	<b>25,0</b>	-
<b>1</b>	<b>Чортківський</b>	-	-
<b>1</b>	<b>Шумський</b>	-	-
<b>2</b>	<b>Кременецький</b>	-	<b>25,0</b>
<b>3</b>	<b>Борщівський</b>	-	<b>50,0</b>
<b>3</b>	<b>Монастириський</b>	-	<b>50,0</b>
<b>4</b>	<b>Заліщицький</b>	-	<b>66,7</b>
	<b>м. Тернопіль</b>	<b>25,0</b>	<b>7,7</b>
	<b>Область</b>	<b>8,2</b>	<b>15,8</b>

**Питома вага виявлення раку шийки матки  
III-IV стадії серед вперше виявлених сільських жителів  
за I півріччя 2008 - 2009 рр.**

Рангові місця	Найменування адміністративної території	%	
		2008	2009
<b>1</b>	<b>Бережанський</b>	-	-
<b>1</b>	<b>Бучацький</b>	-	-
<b>1</b>	<b>Гусятинський</b>	-	-
<b>1</b>	<b>Збаразький</b>	-	-
<b>1</b>	<b>Зборівський</b>	-	-
<b>1</b>	<b>Козівський</b>	<b>100,0</b>	-
<b>1</b>	<b>Ланівецький</b>	-	-
<b>1</b>	<b>Монастириський</b>	-	-
<b>1</b>	<b>Підволочиський</b>	-	-
<b>1</b>	<b>Підгаєцький</b>	-	-
<b>1</b>	<b>Теребовлянський</b>	-	-
<b>1</b>	<b>Тернопільський</b>	<b>25,0</b>	-
<b>1</b>	<b>Чортківський</b>	-	-
<b>1</b>	<b>Шумський</b>	-	-
<b>2</b>	<b>Кременецький</b>	-	<b>33,3</b>
<b>3</b>	<b>Борщівський</b>	-	<b>50,0</b>
<b>4</b>	<b>Заліщицький</b>	-	<b>66,7</b>
	<b>м. Тернопіль</b>	-	-
	<b>Область</b>	<b>6,7</b>	<b>21,1</b>

**Питома вага виявлення раку молочної залози  
Ш-IV стадії серед вперше виявлених  
за I півріччя 2008- 2009 рр**

<b>Рангові місця</b>	<b>Найменування адміністративної території</b>	<b>%</b>	
		<b>2008</b>	<b>2009</b>
<b>1</b>	<b>Бережанський</b>	<b>-</b>	<b>-</b>
<b>1</b>	<b>Бучацький</b>	<b>28,6</b>	<b>-</b>
<b>1</b>	<b>Гусятинський</b>	<b>16,7</b>	<b>-</b>
<b>1</b>	<b>Заліщицький</b>	<b>11,1</b>	<b>-</b>
<b>1</b>	<b>Ланівецький</b>	<b>-</b>	<b>-</b>
<b>2</b>	<b>Чортківський</b>	<b>25,0</b>	<b>14,3</b>
<b>3</b>	<b>Теребовлянський</b>	<b>40,0</b>	<b>16,7</b>
<b>4</b>	<b>Збараський</b>	<b>-</b>	<b>20,0</b>
<b>5</b>	<b>Козівський</b>	<b>-</b>	<b>25,0</b>
<b>5</b>	<b>Тернопільський</b>	<b>28,6</b>	<b>25,0</b>
<b>6</b>	<b>Підволочиський</b>	<b>-</b>	<b>33,3</b>
<b>7</b>	<b>Зборівський</b>	<b>20,0</b>	<b>37,5</b>
<b>8</b>	<b>Шумський</b>	<b>-</b>	<b>40,0</b>
<b>9</b>	<b>Борщівський</b>	<b>28,6</b>	<b>50,0</b>
<b>9</b>	<b>Кременецький</b>	<b>20,0</b>	<b>50,0</b>
<b>9</b>	<b>Монастирський</b>	<b>-</b>	<b>50,0</b>
<b>9</b>	<b>Підгаєцький</b>	<b>50,0</b>	<b>50,0</b>
	<b>м. Тернопіль</b>	<b>22,2</b>	<b>13,8</b>
	<b>Область</b>	<b>18,8</b>	<b>21,5</b>

**Питома вага виявлення раку молочної залози  
III-IV стадії серед вперше виявлених сільських жителів  
за I півріччя 2008 - 2009 рр**

Рангові місця	Найменування адміністративної території	%	
		2008	2009
1	Бучацький	40,0	-
1	Гусятинський	20,0	-
1	Заліщицький	25,0	-
1	Збараський	-	-
1	Ланівецький	-	-
2	Теребовлянський	50,0	22,2
3	Підволочиський	-	25,0
4	Тернопільський	28,6	33,3
4	Чортківський	20,0	33,3
5	Бережанський	-	50,0
5	Борщівський	20,0	50,0
5	Зборівський	33,3	50,0
5	Козівський	-	50,0
5	Кременецький	50,0	50,0
5	Монастириський	-	50,0
5	Підгаєцький	50,0	50,0
5	Шумський	-	50,0
	м. Тернопіль	-	-
	Область	22,2	29,4

**Захворюваність на активний туберкульоз  
за I півріччя 2008 - 2009 рр.**

Рангові місця	Найменування адміністративної території	На 100 тис. населення	
		2008	2009
<b>1</b>	<b>Гусятинський</b>	<b>31,0</b>	<b>15,6</b>
<b>2</b>	<b>Ланівецький</b>	<b>53,4</b>	<b>15,9</b>
<b>3</b>	<b>Чортківський</b>	<b>20,5</b>	<b>19,4</b>
<b>4</b>	<b>Бучацький</b>	<b>32,6</b>	<b>20,3</b>
<b>5</b>	<b>Бережанський</b>	<b>32,3</b>	<b>23,2</b>
<b>6</b>	<b>Заліщицький</b>	<b>27,9</b>	<b>26,2</b>
<b>7</b>	<b>Збаразький</b>	<b>16,8</b>	<b>27,0</b>
<b>8</b>	<b>Козівський</b>	<b>49,0</b>	<b>27,2</b>
<b>9</b>	<b>Монастирський</b>	<b>21,7</b>	<b>28,3</b>
<b>10</b>	<b>Підгаєцький</b>	<b>37,9</b>	<b>28,9</b>
<b>11</b>	<b>Кременецький</b>	<b>46,8</b>	<b>32,8</b>
<b>12</b>	<b>Підволочиський</b>	<b>31,3</b>	<b>36,0</b>
<b>13</b>	<b>Зборівський</b>	<b>32,8</b>	<b>42,0</b>
<b>14</b>	<b>Тернопільський</b>	<b>30,3</b>	<b>42,7</b>
<b>15</b>	<b>Борщівський</b>	<b>20,7</b>	<b>44,6</b>
<b>16</b>	<b>Шумський</b>	<b>28,5</b>	<b>51,7</b>
<b>17</b>	<b>Теребовлянський</b>	<b>44,0</b>	<b>58,9</b>
	<b>м. Тернопіль</b>	<b>25,4</b>	<b>23,2</b>
	<b>Область</b>	<b>31,6</b>	<b>30,9</b>

**Захворюваність на активний туберкульоз  
за I півріччя 2008 - 2009 рр.**

Рангові місця	Найменування адміністративної території	деструктивні форми туберкульозу, %	
		2008	2009
<b>1</b>	<b>Козівський</b>	<b>61,1</b>	<b>25,0</b>
<b>2</b>	<b>Шумський</b>	<b>44,4</b>	<b>28,6</b>
<b>3</b>	<b>Гусятинський</b>	<b>47,4</b>	<b>33,3</b>
<b>3</b>	<b>Підгаєцький</b>	<b>40,0</b>	<b>33,3</b>
<b>4</b>	<b>Кременецький</b>	<b>58,6</b>	<b>36,4</b>
<b>5</b>	<b>Бережанський</b>	<b>36,4</b>	<b>37,5</b>
<b>6</b>	<b>Зборівський</b>	<b>25,0</b>	<b>40,0</b>
<b>6</b>	<b>Теребовлянський</b>	<b>21,4</b>	<b>40,0</b>
<b>7</b>	<b>Борщівський</b>	<b>50,0</b>	<b>48,4</b>
<b>8</b>	<b>Тернопільський</b>	<b>40,0</b>	<b>55,0</b>
<b>9</b>	<b>Монастириський</b>	<b>57,1</b>	<b>55,6</b>
<b>10</b>	<b>Збаразький</b>	<b>44,4</b>	<b>57,1</b>
<b>10</b>	<b>Чортківський</b>	<b>66,7</b>	<b>57,1</b>
<b>11</b>	<b>Заліщицький</b>	<b>42,9</b>	<b>58,3</b>
<b>12</b>	<b>Підволочиський</b>	<b>46,2</b>	<b>60,0</b>
<b>13</b>	<b>Бучацький</b>	<b>61,1</b>	<b>66,7</b>
<b>14</b>	<b>Ланівецький</b>	<b>53,3</b>	<b>75,0</b>
	<b>м. Тернопіль</b>	<b>37,5</b>	<b>39,5</b>
	<b>Область</b>	<b>44,9</b>	<b>45,3</b>

**Захворюваність на активний туберкульоз  
(сільські жителі)  
за I півріччя 2008 - 2009 рр.**

Рангові місця	Найменування адміністративної території	На 100 тис. населення	
		2008	2009
1	Гусятинський	28,7	12,1
2	Ланівецький	55,9	21,8
3	Бучацький	32,3	22,3
4	Заліщицький	29,2	24,2
5	Монастириський	26,7	27,2
6	Бережанський	31,1	27,5
7	Чортківський	17,4	28,6
8	Збаразький	23,5	30,7
9	Зборівський	31,0	31,2
10	Підгаєцький	33,0	33,6
11	Козівський	54,2	34,2
12	Підволочиський	33,6	37,0
13	Кременецький	26,5	38,9
14	Шумський	30,2	43,9
15	Тернопільський	30,4	45,4
16	Борщівський	24,5	51,5
17	Теребовлянський	46,5	63,1
	м. Тернопіль		
	Область	32,3	35,2

**Захворюваність на активний туберкульоз  
(сільські жителі)  
за I півріччя 2008 - 2009 рр.**

Рангові місця	Найменування адміністративної території	деструктивні форми туберкульозу, %	
		2008	2009
1	Шумський	37,5	18,2
2	Кременецький	55,6	26,7
3	Козівський	64,3	28,6
4	Підгаєцький	50,0	33,3
5	Зборівський	25,0	37,5
6	Гусятинський	41,7	40,0
7	Теребовлянський	27,3	41,4
8	Заліщицький	45,5	44,4
9	Збаразький	44,4	50,0
9	Тернопільський	46,2	50,0
10	Борщівський	55,6	53,8
11	Підволочиський	40,0	54,5
12	Бережанський	50,0	60,0
12	Бучацький	66,7	60,0
13	Чортківський	62,5	61,5
14	Монастириський	50,0	66,7
15	Ланівецький	45,5	75,0
	м. Тернопіль		
	Область	46,1	46,2



**Захворюваність населення на туберкульоз  
Бацилярні форми  
за I півріччя 2008 - 2009 рр.**

Рангові місця	Найменування адміністративної території	Бацилярні форми, %	
		2008	2009
1	Бережанський	45,5	25,0
1	Ланівецький	46,7	25,0
2	Заліщицький	28,6	33,3
2	Підгаєцький	20,0	33,3
3	Чортківський	46,7	35,7
4	Шумський	66,7	42,9
5	Підволочиський	53,8	46,7
6	Кременецький	37,9	50,0
6	Тернопільський	60,0	50,0
7	Теребовлянський	39,3	51,4
8	Борщівський	40,0	51,6
9	Зборівський	58,3	53,3
10	Козівський	61,1	62,5
11	Бучацький	50,0	75,0
12	Гусятинський	57,9	77,8
12	Монастириський	57,1	77,8
13	Збарзький	66,7	85,7
	м. Тернопіль	55,0	58,1
	Область	48,6	52,4

**Профілактичні огляди населення  
з метою раннього виявлення хворих на туберкульоз  
за I півріччя 2008 – 2009 рр.**

Рангові місця	Найменування адміністративної території	Показник на 1000 населення	
		2008	2009
1	Шумський	234,2	326,3
2	Ланівецький	210,3	322,8
3	Заліщицький	278,4	321,7
4	Збаразький	252,2	319,5
5	Теребовлянський	297,9	304,5
6	Зборівський	228,1	275,9
7	Підгаєцький	261,9	264,9
8	Борщівський	235,4	245,1
9	Козівський	469,4	233,9
10	Бучацький	224,4	225,1
11	Кременецький	150,9	217,6
12	Гусятинський	333,2	213,1
13	Бережанський	234,5	205,8
13	Тернопільський	232,0	205,8
14	Підволочиський	259,5	195,5
15	Чортківський	203,2	188,5
16	Монастирський	267,7	160,2
	м. Тернопіль	232,6	245,8
	Область	255,2	257,4

**Захворюваність населення на венеричні захворювання  
Сифіліс  
за I півріччя 2008 - 2009 рр.**

Рангові міся	Найменування адміністративної території	Показник на 10 тис. населення	
		2008	2009
1	Заліщицький	0,59	0,00
1	Збараський	0,00	0,00
1	Ланівецький	0,31	0,00
1	Підволочиський	0,44	0,00
1	Підгаєцький	0,47	0,00
2	Зборівський	0,43	0,22
3	Борщівський	0,82	0,27
4	Шумський	0,28	0,57
5	Монастирський	0,31	0,61
6	Козівський	0,49	0,73
6	Теребовлянський	0,15	0,73
7	Бучацький	0,15	0,77
8	Тернопільський	1,28	0,80
9	Чортківський	0,89	0,89
10	Бережанський	0,23	0,91
11	Гусятинський	1,54	0,92
12	Кременецький	0,42	0,98
	м. Тернопіль	0,83	0,69
	Область	0,61	0,58

**Захворюваність населення на венеричні захворювання  
Гонорея  
за I півріччя 2008 - 2009 рр.**

Рангові місця	Найменування адміністративної території	Показник на 10 тис. населення	
		2008	2009
1	Збаразький	0,33	0,00
1	Кременецький	0,14	0,00
2	Зборівський	0,65	0,22
3	Козівський	0,24	0,24
4	Теребовлянський	0,00	0,44
5	Гусятинський	0,62	0,46
6	Шумський	0,00	0,57
7	Ланівецький	1,25	0,62
8	Бучацький	0,62	0,77
9	Заліщицький	1,18	0,79
10	Борщівський	0,69	0,82
11	Підгаєцький	1,86	0,93
12	Чортківський	0,51	1,27
13	Підволочиський	2,67	1,33
14	Монастириський	1,53	1,53
15	Тернопільський	3,37	2,72
16	Бережанський	1,37	3,43
	м. Тернопіль	1,29	1,15
	Область	0,99	0,96

**Захворюваність населення на наркологічні захворювання  
Алкоголізм  
за I півріччя 2008 - 2009 рр.**

Рангові місця	Найменування адміністративної території	Показник на 10 тис. населення	
		2008	2009
1	Підгасцький	14,2	9,2
2	Заліщицький	4,6	8,7
2	Козівський	7,4	8,7
3	Чортківський	7,7	7,5
4	Бережанський	10,5	7,2
5	Теребовлянський	11,1	7,1
6	Борщівський	5,7	7,0
7	Гусятинський	11,0	6,9
8	Кременецький	6,0	6,8
9	Підволочиський	13,4	6,7
10	Бучацький	7,6	6,4
11	Ланівецький	5,6	5,7
12	Шумський	6,3	5,2
13	Монастирський	4,7	5,0
14	Тернопільський	6,7	4,0
15	Зборівський	5,2	3,8
16	Збаразький	6,2	3,4
	м. Тернопіль	1,8	3,2
	Область	7,0	5,6

**Захворюваність населення на наркологічні захворювання  
Алкогольні психози  
за I півріччя 2008 – 2009 рр.**

Рангові місця	Найменування адміністративної території	Показник на 10 тис. населення	
		2008	2009
1	Кременецький	0,7	0,1
2	Бережанський	0,2	0,2
3	Заліщицький	0,5	0,5
3	Підгаєцький	1,9	0,5
3	Тернопільський	1,3	0,5
4	Ланівецький	1,3	0,6
4	Монастирський	0,6	0,6
4	Теребовлянський	0,9	0,6
5	Борщівський	1,4	0,7
5	Козівський	1,5	0,7
6	Бучацький	-	0,8
6	Збараський	0,8	0,8
6	Чортківський	0,9	0,8
7	Гусятинський	0,8	1,1
7	Зборівський	1,1	1,1
7	Шумський	1,4	1,1
8	Підволочиський	1,1	1,3
	м. Тернопіль	0,6	0,7
	Область	0,8	0,7

**Захворюваність населення на наркологічні захворювання  
Наркоманія і токсикоманія  
за I півріччя 2008 - 2009 рр.**

Рангові місця	Найменування адміністративної території	Показник на 10 тис. населення	
		2008	2009
<b>1</b>	<b>Заліщицький</b>	<b>0,2</b>	<b>0,4</b>
<b>2</b>	<b>Теребовлянський</b>	-	<b>0,3</b>
<b>2</b>	<b>Тернопільський</b>	-	<b>0,3</b>
<b>3</b>	<b>Гусятинський</b>	<b>0,2</b>	<b>0,2</b>
<b>4</b>	<b>Борщівський</b>	<b>0,1</b>	<b>0,1</b>
<b>5</b>	<b>Бережанський</b>	<b>0,9</b>	-
<b>5</b>	<b>Бучацький</b>	-	-
<b>5</b>	<b>Збараський</b>	-	-
<b>5</b>	<b>Зборівський</b>	-	-
<b>5</b>	<b>Козівський</b>	-	-
<b>5</b>	<b>Кременецький</b>	-	-
<b>5</b>	<b>Ланівецький</b>	<b>0,3</b>	-
<b>5</b>	<b>Монастирський</b>	-	-
<b>5</b>	<b>Підволочиський</b>	-	-
<b>5</b>	<b>Підгаєцький</b>	-	-
<b>5</b>	<b>Чортківський</b>	-	-
<b>5</b>	<b>Шумський</b>	-	-
	<b>м. Тернопіль</b>	<b>0,9</b>	<b>1,2</b>
	<b>Область</b>	<b>0,2</b>	<b>0,3</b>

**Рівень первинної інвалідності  
за I півріччя 2008 - 2009 рр.  
(доросле населення)**

Рангові місця	Найменування адміністративної території	Абсолютні числа		Показник на 10 тис. населення	
		2008	2009	2008	2009
1	Шумський	70	38	25,44	14,01
2	Козівський	73	51	22,52	15,74
3	Ланівецький	59	48	23,22	19,13
4	Підволочиський	96	71	27,00	20,04
5	Бережанський	74	70	21,45	20,33
6	Монастириський	52	54	19,89	21,19
7	Підгаєцький	41	35	24,13	21,36
8	Кременецький	134	127	24,35	23,32
9	Гусятинський	127	120	24,50	23,36
10	Чортківський	200	152	31,94	24,46
11	Тернопільський	124	125	25,47	24,55
12	Зборівський	93	88	25,94	24,65
13	Збараський	117	117	24,81	24,69
14	Теребовлянський	141	138	26,05	25,46
15	Заліщицький	95	108	23,57	27,22
16	Бучацький	116	143	24,01	29,39
17	Борщівський	148	187	25,63	32,59
	м. Тернопіль	507	488	29,16	28,13
	Область	2267	2160	25,94	24,78



**Рівень первинної інвалідності  
осіб працездатного віку  
за I півріччя 2008 - 2009 рр.**

Рангові місця	Найменування адміністративної території	Абсолютні числа		Показник на 10 тис. населення працездатного віку	
		2008	2009	2008	2009
1	Шумський	50	27	27,71	14,83
2	Козівський	61	45	29,39	21,08
3	Кременецький	101	92	26,89	24,35
4	Ланівецький	44	42	27,27	25,53
5	Підволочиський	77	61	33,67	26,08
6	Бережанський	64	61	28,44	26,41
7	Чортківський	143	118	33,07	27,24
8	Тернопільський	109	114	31,22	30,53
9	Збаразький	97	99	30,67	30,60
10	Монастириський	49	52	30,33	32,32
11	Бучацький	98	111	29,44	32,39
12	Гусятинський	116	114	33,56	32,59
13	Підгаєцький	32	33	31,51	32,70
14	Зборівський	82	77	36,06	32,79
15	Теребовлянський	114	119	32,61	33,00
16	Заліщицький	85	96	32,73	36,86
17	Борщівський	130	173	34,21	44,98
	м. Тернопіль	437	427	30,45	30,50
	Область	1889	1861	31,12	30,37

**Робота швидкої медичної допомоги  
за I півріччя 2008 - 2009 рр**

Рангові місця	Найменування адміністративних територій	Всього виїздів		Кількість виїздів на 1 тис. населення	
		2008	2009	2008	2009
1	Підволочиський	6819	7274	151,5	161,6
2	Кременецький	11519	11357	162,0	159,7
3	Монастириський	5396	5210	165,1	159,4
4	Бережанський	7634	6839	173,0	155,0
5	Теребовлянський	10641	10348	155,1	150,9
6	Зборівський	6201	6433	134,9	139,9
7	Збаразький	6120	7815	102,4	130,7
8	Борщівський	9722	9500	133,5	130,4
9	Гусятинський	9232	8376	142,0	128,8
10	Заліщицький	6727	6483	132,6	127,8
11	Чортківський	11360	9456	144,2	120,1
12	Тернопільський	7202	7306	115,4	117,1
13	Шумський	3669	3617	103,7	102,2
14	Ланівецький	2650	3162	82,5	98,5
15	Козівський	4104	3849	99,9	93,7
16	Підгаєцький	1929	1982	89,9	92,3
17	Бучацький	6284	4934	97,3	76,4
	м. Тернопіль	37525	36502	172,4	167,7
	Область	154734	150443	139,5	135,6

**Структура виїздів швидкої медичної допомоги  
до хворих за I півріччя 2009 року**

Назва району	Всього виїздів	Кількість виїздів на 1 тис.нас	Структура виїздів												
			Нещасні випадки і травми			Раптові захворювання і стани			Пологи та патологія вагітних на 1000 населення	Інші захворювання		Перевезення хворих і потерпілих		Безрезультатні виїзди	
			К-ть	%	На 1 тис. нас	К-ть	%	На 1 тис. нас		К-ть	На 1 тис. нас	К-ть	%	К-ть	%
<b>Бережанський</b>	6839	155,0	235	3,4	5,3	5848	85,5	132,5	0,32	187	4,2	362	5,3	193	2,8
<b>Борщівський</b>	9500	130,4	177	1,9	2,4	7978	84,0	109,5	0,26	299	4,1	608	6,4	419	4,4
<b>Бучацький</b>	4934	76,4	217	4,4	3,4	4168	84,5	64,5	0,09	163	2,5	217	4,4	163	3,3
<b>Гусятинський</b>	8376	128,8	199	2,4	3,1	7397	88,3	113,8	0,29	116	1,8	565	6,7	80	1,0
<b>Заліщицький</b>	6483	127,8	163	2,5	3,2	5459	84,2	107,6	0,41	151	3,0	442	6,8	247	3,8
<b>Збаразький</b>	7815	130,7	390	5,0	6,5	6157	78,8	103,0	0,64	210	3,5	580	7,4	440	5,6
<b>Зборівський</b>	6433	139,9	287	4,5	6,2	5438	84,5	118,3	0,43	204	4,4	314	4,9	170	2,6
<b>Козівський</b>	3849	93,7	184	4,8	4,5	3036	78,9	73,9	0,17	73	1,8	255	6,6	294	7,6
<b>Кременецький</b>	11357	159,7	330	2,9	4,6	10119	89,1	142,3	0,48	286	4,0	142	1,3	446	3,9
<b>Ланівецький</b>	3162	98,5	129	4,1	4,0	2977	94,1	92,7	0,31	17	0,5	25	0,8	4	0,1
<b>Монастириський</b>	5210	159,4	145	2,8	4,4	4616	88,6	141,2	0,61	113	3,5	182	3,5	134	2,6
<b>Підволочиський</b>	7274	161,6	241	3,3	5,4	6121	84,1	136,0	0,42	140	3,1	424	5,8	329	4,5
<b>Підгаєцький</b>	1982	92,3	145	7,3	6,8	1682	84,9	78,4	1,58	57	2,7	47	2,4	17	0,9
<b>Теребовлянський</b>	10348	150,9	347	3,4	5,1	8677	83,9	126,5	0,36	345	5,0	498	4,8	456	4,4
<b>Тернопільський</b>	7306	117,1	279	3,8	4,5	5997	82,1	96,1	0,80	167	2,7	344	4,7	469	6,4
<b>Чортківський</b>	9456	120,1	280	3,0	3,6	8132	86,0	103,2	0,36	264	3,4	472	5,0	280	3,0
<b>Шумський</b>	3617	102,2	145	4,0	4,1	3179	87,9	89,9	1,27	55	1,6	103	2,8	90	2,5
<b>м. Тернопіль</b>	<b>36502</b>	<b>167,7</b>	<b>2473</b>	<b>6,8</b>	<b>11,4</b>	<b>29232</b>	<b>80,1</b>	<b>134,3</b>	<b>1,44</b>	<b>1259</b>	<b>5,8</b>	<b>1646</b>	<b>4,5</b>	<b>1579</b>	<b>4,3</b>
<b>Область</b>	<b>150443</b>	<b>135,6</b>	<b>6366</b>	<b>4,2</b>	<b>5,7</b>	<b>126213</b>	<b>83,9</b>	<b>113,8</b>	<b>0,65</b>	<b>4106</b>	<b>3,7</b>	<b>7226</b>	<b>4,8</b>	<b>5810</b>	<b>3,9</b>

### **Розділ III**

## **Мережа закладів охорони здоров'я, медичні кадри**

**Забезпеченість ліжками на 10 тис. населення**

Рангові місця	Найменування адміністративної території	I півріччя 2008 р.		I півріччя 2009 р.	
		Кількість ліжок	Забезпеч. на 10 тис. населення	Кількість ліжок	Забезпеч. на 10 тис. населення
1	Тернопільський	235	37,5	235	37,2
2	Збаразький	285	47,9	285	48,1
3	Борщівський	360	49,8	360	50,2
4	Теребовлянський	365	53,6	355	52,3
5	Гусятинський	345	53,5	345	53,9
6	Підволочиський	240	53,6	240	54,0
7	Козівський	220	53,9	220	54,4
8	Чортківський	425	54,5	425	55,0
9	Зборівський	250	54,7	250	55,3
10	Бучацький	363	56,3	358	55,8
11	Ланівецький	183	57,5	177	56,2
12	Бережанський	245	56,5	245	56,8
13	Монастириський	186	57,7	183	57,6
14	Кременецький	419	59,4	412	58,8
15	Заліщицький	300	59,8	300	60,4
16	Підгаєцький	130	61,5	130	62,6
17	Шумський	235	67,0	235	67,5
	м. Тернопіль	1140	52,6	1140	52,8
	Область	9811	89,0	9780	89,3

**Використання ліжкового фонду  
за I півріччя 2008 - 2009 рр.  
(зайнятість ліжка)**

Рангові місця	Найменування адміністративної території	Зайнятість ліжка (в днях)	
		2008	2009
<b>1</b>	<b>Ланівецький</b>	<b>170,0</b>	<b>182,2</b>
<b>2</b>	<b>Бережанський</b>	<b>180,9</b>	<b>176,5</b>
<b>3</b>	<b>Підгаєцький</b>	<b>168,7</b>	<b>175,2</b>
<b>4</b>	<b>Збараський</b>	<b>180,4</b>	<b>174,8</b>
<b>5</b>	<b>Зборівський</b>	<b>180,1</b>	<b>173,2</b>
<b>6</b>	<b>Козівський</b>	<b>171,1</b>	<b>173,2</b>
<b>7</b>	<b>Шумський</b>	<b>177,3</b>	<b>172,6</b>
<b>8</b>	<b>Монастириський</b>	<b>178,9</b>	<b>172,3</b>
<b>9</b>	<b>Чортківський</b>	<b>177,1</b>	<b>171,8</b>
<b>10</b>	<b>Теребовлянський</b>	<b>174,3</b>	<b>171,7</b>
<b>11</b>	<b>Бучацький</b>	<b>166,2</b>	<b>170,5</b>
<b>12</b>	<b>Борщівський</b>	<b>169,1</b>	<b>170,4</b>
<b>13</b>	<b>Гусятинський</b>	<b>176,9</b>	<b>170,3</b>
<b>14</b>	<b>Підволочиський</b>	<b>167,0</b>	<b>169,9</b>
<b>15</b>	<b>Заліщицький</b>	<b>170,1</b>	<b>167,1</b>
<b>16</b>	<b>Кременецький</b>	<b>166,7</b>	<b>166,8</b>
<b>17</b>	<b>Тернопільський</b>	<b>160,2</b>	<b>162,9</b>
	<b>м. Тернопіль</b>	<b>159,3</b>	<b>163,2</b>
	<b>Область</b>	<b>171,7</b>	<b>171,5</b>

**Використання ліжкового фонду  
за I півріччя 2008 - 2009 рр.  
(середня тривалість перебування хворого на ліжку)**

Рангові місця	Найменування адміністративної території	Середня тривалість перебування	
		2008	2009
1	Кременецький	10,6	10,6
1	Шумський	10,5	10,6
2	Заліщицький	10,7	10,7
2	Збаразький	11,1	10,7
3	Борщівський	10,7	10,8
3	Монастириський	10,8	10,8
3	Підгаєцький	10,6	10,8
3	Теребовлянський	11,4	10,8
3	Чортківський	10,9	10,8
4	Підволочиський	11,0	10,9
5	Бережанський	10,9	11,0
5	Бучацький	10,9	11,0
6	Гусятинський	11,4	11,1
7	Ланівецький	10,7	11,3
8	Зборівський	11,5	11,5
9	Козівський	11,5	11,6
9	Тернопільський	11,3	11,6
	м. Тернопіль	11,8	11,4
	Область	13,0	13,0

**Використання ліжкового фонду  
за I півріччя 2008 - 2009 рр.  
(ліжко-днів на 1 тис. населення)**

Рангові місця	Найменування адміністративної території	Кількість ліжко-днів на 1000 населення	
		2008	2009
<b>1</b>	<b>Шумський</b>	<b>1187,0</b>	<b>1164,5</b>
<b>2</b>	<b>Підгаєцький</b>	<b>1037,9</b>	<b>1097,4</b>
<b>3</b>	<b>Ланівецький</b>	<b>977,4</b>	<b>1024,6</b>
<b>4</b>	<b>Заліщицький</b>	<b>1003,1</b>	<b>998,4</b>
<b>5</b>	<b>Кременецький</b>	<b>975,1</b>	<b>964,8</b>
<b>6</b>	<b>Зборівський</b>	<b>979,0</b>	<b>957,8</b>
<b>7</b>	<b>Чортківський</b>	<b>965,0</b>	<b>944,5</b>
<b>8</b>	<b>Козівський</b>	<b>921,8</b>	<b>932,3</b>
<b>9</b>	<b>Буцацький</b>	<b>905,0</b>	<b>924,4</b>
<b>10</b>	<b>Підволочиський</b>	<b>895,5</b>	<b>917,2</b>
<b>11</b>	<b>Монастириський</b>	<b>1032,2</b>	<b>914,1</b>
<b>12</b>	<b>Бережанський</b>	<b>968,8</b>	<b>899,1</b>
<b>13</b>	<b>Теребовлянський</b>	<b>921,8</b>	<b>897,8</b>
<b>14</b>	<b>Гусятинський</b>	<b>946,0</b>	<b>874,1</b>
<b>15</b>	<b>Збаразький</b>	<b>864,6</b>	<b>839,9</b>
<b>16</b>	<b>Борщівський</b>	<b>842,0</b>	<b>835,5</b>
<b>17</b>	<b>Тернопільський</b>	<b>600,0</b>	<b>605,3</b>
	<b>м. Тернопіль</b>	<b>821,7</b>	<b>826,9</b>
	<b>Область</b>	<b>1514,3</b>	<b>1507,8</b>



**Забезпеченість ліжками денних стаціонарів  
за I півріччя 2008 - 2009 рр.**

Рангові місця	Найменування адміністративної території	Показник на 10 тис. населення	
		2008	2009
<b>1</b>	<b>Заліщицький</b>	<b>19,9</b>	<b>20,1</b>
<b>2</b>	<b>Монастириський</b>	<b>18,6</b>	<b>18,9</b>
<b>3</b>	<b>Підгаєцький</b>	<b>16,6</b>	<b>16,9</b>
<b>4</b>	<b>Чортківський</b>	<b>15,9</b>	<b>16,6</b>
<b>5</b>	<b>Збараський</b>	<b>15,6</b>	<b>15,7</b>
<b>6</b>	<b>Борщівський</b>	<b>15,2</b>	<b>15,3</b>
<b>7</b>	<b>Ланівецький</b>	<b>15,1</b>	<b>15,2</b>
<b>8</b>	<b>Зборівський</b>	<b>14,0</b>	<b>14,2</b>
<b>9</b>	<b>Теребовлянський</b>	<b>12,1</b>	<b>14,1</b>
<b>10</b>	<b>Гусятинський</b>	<b>13,8</b>	<b>13,9</b>
<b>11</b>	<b>Підволочиський</b>	<b>12,7</b>	<b>13,3</b>
<b>12</b>	<b>Шумський</b>	<b>12,8</b>	<b>12,9</b>
<b>13</b>	<b>Бережанський</b>	<b>12,7</b>	<b>12,7</b>
<b>14</b>	<b>Бучацький</b>	<b>12,4</b>	<b>12,5</b>
<b>15</b>	<b>Кременецький</b>	<b>11,9</b>	<b>12,0</b>
<b>16</b>	<b>Тернопільський</b>	<b>12,0</b>	<b>11,9</b>
<b>17</b>	<b>Козівський</b>	<b>10,8</b>	<b>10,9</b>
	<b>м. Тернопіль</b>	<b>8,4</b>	<b>9,6</b>
	<b>Область</b>	<b>14,0</b>	<b>14,6</b>

**Відвідування в денні стаціонари  
за I півріччя 2008 - 2009 рр.**

№ п/п	Найменування адміністративної території	Відвідування в денні стаціонари	
		2008	2009
<b>1</b>	<b>Бережанський</b>	<b>18205</b>	<b>24157</b>
<b>2</b>	<b>Борщівський</b>	<b>27874</b>	<b>32699</b>
<b>3</b>	<b>Бучацький</b>	<b>27918</b>	<b>30251</b>
<b>4</b>	<b>Гусятинський</b>	<b>19242</b>	<b>19543</b>
<b>5</b>	<b>Заліщицький</b>	<b>27192</b>	<b>27032</b>
<b>6</b>	<b>Збаразький</b>	<b>25093</b>	<b>27104</b>
<b>7</b>	<b>Зборівський</b>	<b>16262</b>	<b>14192</b>
<b>8</b>	<b>Козівський</b>	<b>22674</b>	<b>24088</b>
<b>9</b>	<b>Кременецький</b>	<b>14650</b>	<b>18917</b>
<b>10</b>	<b>Ланівецький</b>	<b>10647</b>	<b>9227</b>
<b>11</b>	<b>Монастириський</b>	<b>13961</b>	<b>14460</b>
<b>12</b>	<b>Підволочиський</b>	<b>11076</b>	<b>12278</b>
<b>13</b>	<b>Підгаєцький</b>	<b>12330</b>	<b>10764</b>
<b>14</b>	<b>Теребовлянський</b>	<b>20181</b>	<b>26036</b>
<b>15</b>	<b>Тернопільський</b>	<b>13215</b>	<b>13383</b>
<b>16</b>	<b>Чортківський</b>	<b>34909</b>	<b>37849</b>
<b>17</b>	<b>Шумський</b>	<b>11698</b>	<b>10716</b>
	<b>м. Тернопіль</b>	<b>39548</b>	<b>37631</b>
	<b>Область</b>	<b>382919</b>	<b>403149</b>

**Використання ліжкового фонду  
денних стаціонарів за I півріччя 2008 - 2009 рр.**

Рангові місця	Найменування адміністративної території	Кількість відвідувань на 1000 населення	
		2008	2009
<b>1</b>	<b>Козівський</b>	<b>555,8</b>	<b>595,5</b>
<b>2</b>	<b>Бережанський</b>	<b>419,5</b>	<b>559,9</b>
<b>3</b>	<b>Заліщицький</b>	<b>541,9</b>	<b>544,5</b>
<b>4</b>	<b>Підгаєцький</b>	<b>583,4</b>	<b>518,5</b>
<b>5</b>	<b>Чортківський</b>	<b>447,5</b>	<b>489,6</b>
<b>6</b>	<b>Бучацький</b>	<b>432,8</b>	<b>471,2</b>
<b>7</b>	<b>Збараський</b>	<b>421,9</b>	<b>457,0</b>
<b>8</b>	<b>Борщівський</b>	<b>385,6</b>	<b>455,7</b>
<b>9</b>	<b>Монастириський</b>	<b>433,0</b>	<b>455,4</b>
<b>10</b>	<b>Теребовлянський</b>	<b>296,0</b>	<b>383,5</b>
<b>11</b>	<b>Зборівський</b>	<b>356,0</b>	<b>313,9</b>
<b>12</b>	<b>Шумський</b>	<b>333,3</b>	<b>307,6</b>
<b>13</b>	<b>Гусятинський</b>	<b>298,3</b>	<b>305,5</b>
<b>14</b>	<b>Ланівецький</b>	<b>334,6</b>	<b>293,1</b>
<b>15</b>	<b>Підволочиський</b>	<b>247,6</b>	<b>276,2</b>
<b>16</b>	<b>Кременецький</b>	<b>207,7</b>	<b>269,9</b>
<b>17</b>	<b>Тернопільський</b>	<b>210,6</b>	<b>211,6</b>
	<b>м. Тернопіль</b>	<b>182,4</b>	<b>174,3</b>
	<b>Область</b>	<b>347,4</b>	<b>368,0</b>

**Розгорнуто стаціонарів вдома  
за I півріччя 2008 - 2009 рр.**

<b>Рангові міся</b>	<b>Найменування адміністративної території</b>	<b>Показник на 10 тис. населення</b>	
		<b>2008</b>	<b>2009</b>
<b>1</b>	<b>Підгаєцький</b>	<b>11,4</b>	<b>9,2</b>
<b>2</b>	<b>Заліщицький</b>	<b>8,6</b>	<b>8,7</b>
<b>3</b>	<b>Ланівецький</b>	<b>8,5</b>	<b>8,6</b>
<b>4</b>	<b>Гусятинський</b>	<b>7,5</b>	<b>7,5</b>
<b>5</b>	<b>Теребовлянський</b>	<b>7,5</b>	<b>7,2</b>
<b>5</b>	<b>Чортківський</b>	<b>7,2</b>	<b>7,2</b>
<b>6</b>	<b>Монастирський</b>	<b>6,8</b>	<b>6,9</b>
<b>7</b>	<b>Збараський</b>	<b>6,4</b>	<b>6,7</b>
<b>7</b>	<b>Кременецький</b>	<b>6,7</b>	<b>6,7</b>
<b>8</b>	<b>Бережанський</b>	<b>6,5</b>	<b>6,5</b>
<b>8</b>	<b>Підволочиський</b>	<b>6,5</b>	<b>6,5</b>
<b>9</b>	<b>Борщівський</b>	<b>6,5</b>	<b>6,4</b>
<b>9</b>	<b>Зборівський</b>	<b>6,3</b>	<b>6,4</b>
<b>10</b>	<b>Бучацький</b>	<b>6,2</b>	<b>6,2</b>
<b>11</b>	<b>Козівський</b>	<b>5,9</b>	<b>5,9</b>
<b>11</b>	<b>Тернопільський</b>	<b>5,9</b>	<b>5,9</b>
<b>12</b>	<b>Шумський</b>	<b>5,7</b>	<b>5,7</b>
	<b>м. Тернопіль</b>	<b>8,1</b>	<b>8,1</b>
	<b>Область</b>	<b>7,1</b>	<b>7,1</b>

**Використання стаціонарів вдома  
за I півріччя 2008 - 2009 рр.**

Рангові місця	Найменування адміністративної території	Проліковано хворих в одному стаціонарі	
		2008	2009
<b>1</b>	<b>Шумський</b>	<b>80,0</b>	<b>82,7</b>
<b>2</b>	<b>Заліщицький</b>	<b>72,7</b>	<b>71,1</b>
<b>3</b>	<b>Козівський</b>	<b>71,8</b>	<b>67,9</b>
<b>4</b>	<b>Монастириський</b>	<b>69,1</b>	<b>66,8</b>
<b>4</b>	<b>Чортківський</b>	<b>63,9</b>	<b>66,8</b>
<b>5</b>	<b>Ланівецький</b>	<b>69,2</b>	<b>65,4</b>
<b>6</b>	<b>Збаразький</b>	<b>58,5</b>	<b>62,6</b>
<b>7</b>	<b>Підгаєцький</b>	<b>65,3</b>	<b>61,3</b>
<b>8</b>	<b>Тернопільський</b>	<b>62,2</b>	<b>60,3</b>
<b>9</b>	<b>Бучацький</b>	<b>59,9</b>	<b>60,2</b>
<b>10</b>	<b>Бережанський</b>	<b>63,4</b>	<b>59,9</b>
<b>11</b>	<b>Теребовлянський</b>	<b>47,3</b>	<b>55,8</b>
<b>12</b>	<b>Гусятинський</b>	<b>56,5</b>	<b>51,5</b>
<b>13</b>	<b>Зборівський</b>	<b>52,7</b>	<b>48,2</b>
<b>14</b>	<b>Борщівський</b>	<b>36,9</b>	<b>46,7</b>
<b>15</b>	<b>Підволочиський</b>	<b>32,8</b>	<b>39,7</b>
<b>16</b>	<b>Кременецький</b>	<b>32,0</b>	<b>28,9</b>
	<b>м. Тернопіль</b>	<b>22,0</b>	<b>24,1</b>
	<b>Область</b>	<b>48,9</b>	<b>49,8</b>

**Відвідування на 1 жителя  
за I півріччя 2008 - 2009 рр.**

Рангові місця	Найменування адміністративної території	Відвідування на 1 жителя	
		2008	2009
<b>1</b>	<b>Монастириський</b>	<b>5,9</b>	<b>6,6</b>
<b>2</b>	<b>Заліщицький</b>	<b>6,3</b>	<b>6,5</b>
<b>3</b>	<b>Бучацький</b>	<b>6,1</b>	<b>6,2</b>
<b>4</b>	<b>Шумський</b>	<b>5,9</b>	<b>6,1</b>
<b>5</b>	<b>Бережанський</b>	<b>6,1</b>	<b>6,0</b>
<b>5</b>	<b>Козівський</b>	<b>6,3</b>	<b>6,0</b>
<b>5</b>	<b>Чортківський</b>	<b>6,0</b>	<b>6,0</b>
<b>6</b>	<b>Збараський</b>	<b>6,1</b>	<b>5,9</b>
<b>7</b>	<b>Зборівський</b>	<b>5,7</b>	<b>5,6</b>
<b>7</b>	<b>Ланівецький</b>	<b>5,6</b>	<b>5,6</b>
<b>8</b>	<b>Борщівський</b>	<b>5,5</b>	<b>5,4</b>
<b>8</b>	<b>Гусятинський</b>	<b>5,8</b>	<b>5,4</b>
<b>9</b>	<b>Підгаєцький</b>	<b>5,6</b>	<b>5,3</b>
<b>9</b>	<b>Теребовлянський</b>	<b>5,3</b>	<b>5,3</b>
<b>10</b>	<b>Підволочиський</b>	<b>5,5</b>	<b>5,1</b>
<b>11</b>	<b>Кременецький</b>	<b>5,0</b>	<b>4,9</b>
<b>12</b>	<b>Тернопільський</b>	<b>4,9</b>	<b>4,7</b>
	<b>м. Тернопіль</b>	<b>5,4</b>	<b>5,4</b>
	<b>Область</b>	<b>5,8</b>	<b>5,8</b>

**Сімейні лікарі  
за I півріччя 2008 - 2009 рр.  
(зв. Ф.20)**

№ п\п	Найменування адміністративної території	Штатні посади		Зайняті посади		Фізичні особи	
		2008	2009	2008	2009	2008	2009
1	Бережанський	18,0	18,5	16,75	17,5	15	16
2	Борщівський	29,0	31,0	26,0	27,5	25	27
3	Буцацький	25,0	25,0	23,5	24,0	22	23
4	Гусятинський	26,5	26,0	23,0	24,0	23	23
5	Заліщицький	32,25	32,25	29,0	28,0	23	22
6	Збаразький	29,5	34,0	26,25	30,0	23	27
7	Зборівський	23,0	23,0	19,0	19,0	18	18
8	Козівський	19,25	19,75	17,0	17,0	17	16
9	Кременецький	32,75	34,25	22,0	29,0	20	23
10	Ланівецький	18,0	20,0	14,0	15,5	11	11
11	Монастирський	17,0	17,0	16,5	13,25	14	11
12	Підволочиський	19,5	20,0	17,5	20,0	17	20
13	Підгаєцький	8,25	9,25	8,0	8,5	7	7
14	Теребовлянський	39,5	39,5	29,5	32,0	25	27
15	Тернопільський	25,0	30,0	24,5	29,5	24	29
16	Чортківський	36,25	35,25	33,25	30,75	32	30
17	Шумський	13,75	13,75	9,0	9,5	9	9
	м. Тернопіль	61,0	69,5	61,0	69,5	61	74
	Область	473,5	498,0	415,75	444,5	386	413

## **Розділ IV**

### **Медична допомога вагітним і породіллям, жінкам та дітям**



**Чисельність постійного населення  
на 01.01.2008 р.**

<b>№ п/п</b>	<b>Назва районів</b>	<b>Діти (0-14 років)</b>	<b>Діти (0-17 років)</b>
<b>1</b>	<b>Бережанський</b>	<b>6864</b>	<b>8708</b>
<b>2</b>	<b>Борщівський</b>	<b>11395</b>	<b>14380</b>
<b>3</b>	<b>Бучацький</b>	<b>12497</b>	<b>15537</b>
<b>4</b>	<b>Гусятинський</b>	<b>10086</b>	<b>12594</b>
<b>5</b>	<b>Заліщицький</b>	<b>7966</b>	<b>9965</b>
<b>6</b>	<b>Збаразький</b>	<b>9450</b>	<b>11928</b>
<b>7</b>	<b>Зборівський</b>	<b>7418</b>	<b>9513</b>
<b>8</b>	<b>Козівський</b>	<b>6179</b>	<b>8053</b>
<b>9</b>	<b>Кременецький</b>	<b>12513</b>	<b>15630</b>
<b>10</b>	<b>Ланівецький</b>	<b>5078</b>	<b>6385</b>
<b>11</b>	<b>Монастириський</b>	<b>4988</b>	<b>6262</b>
<b>12</b>	<b>Підволочиський</b>	<b>7060</b>	<b>9022</b>
<b>13</b>	<b>Підгаєцький</b>	<b>3502</b>	<b>4374</b>
<b>14</b>	<b>Теребовлянський</b>	<b>10673</b>	<b>13675</b>
<b>15</b>	<b>Тернопільський</b>	<b>9477</b>	<b>12321</b>
<b>16</b>	<b>Чортківський</b>	<b>11707</b>	<b>15155</b>
<b>17</b>	<b>Шумський</b>	<b>6293</b>	<b>7722</b>
	<b>По районах</b>	<b>143146</b>	<b>181224</b>
	<b>м. Тернопіль</b>	<b>32910</b>	<b>42397</b>
	<b>По області</b>	<b>176056</b>	<b>223621</b>

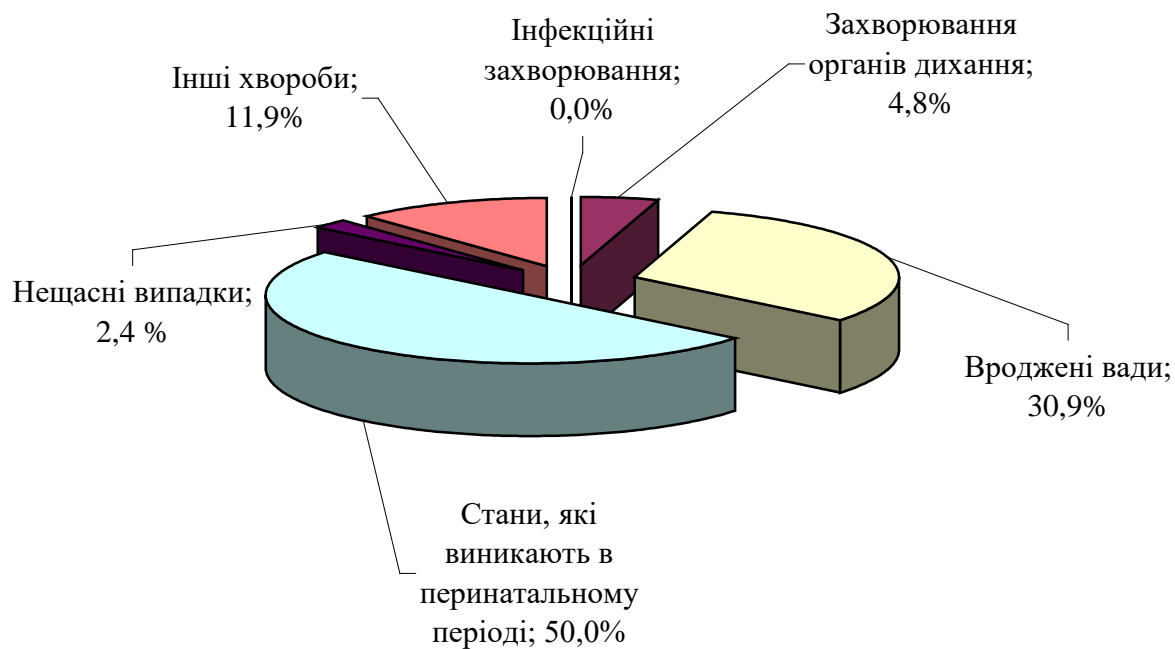
**Чисельність жіночого населення  
(фертильний вік)  
на 01.01.2008 р.**

<b>№ п/п</b>	<b>Найменування адміністративної території</b>	<b>Всього</b>	<b>Місто</b>	<b>Село</b>
<b>1</b>	<b>Бережанський</b>	<b>10367</b>	<b>4890</b>	<b>5477</b>
<b>2</b>	<b>Борщівський</b>	<b>17167</b>	<b>4923</b>	<b>12244</b>
<b>3</b>	<b>Буцацький</b>	<b>15879</b>	<b>4047</b>	<b>11832</b>
<b>4</b>	<b>Гусятинський</b>	<b>15454</b>	<b>5942</b>	<b>9512</b>
<b>5</b>	<b>Заліщицький</b>	<b>11786</b>	<b>3377</b>	<b>8409</b>
<b>6</b>	<b>Збаразький</b>	<b>15421</b>	<b>4753</b>	<b>10668</b>
<b>7</b>	<b>Зборівський</b>	<b>10753</b>	<b>2856</b>	<b>7897</b>
<b>8</b>	<b>Козівський</b>	<b>9782</b>	<b>2912</b>	<b>6870</b>
<b>9</b>	<b>Кременецький</b>	<b>17489</b>	<b>8089</b>	<b>9400</b>
<b>10</b>	<b>Ланівецький</b>	<b>7374</b>	<b>2329</b>	<b>5045</b>
<b>11</b>	<b>Монастириський</b>	<b>7169</b>	<b>2576</b>	<b>4593</b>
<b>12</b>	<b>Підволочиський</b>	<b>10552</b>	<b>3187</b>	<b>7365</b>
<b>13</b>	<b>Підгаєцький</b>	<b>4533</b>	<b>738</b>	<b>3795</b>
<b>14</b>	<b>Теребовлянський</b>	<b>16537</b>	<b>5272</b>	<b>11265</b>
<b>15</b>	<b>Тернопільський</b>	<b>17116</b>	<b>3055</b>	<b>14061</b>
<b>16</b>	<b>Чортківський</b>	<b>20403</b>	<b>10016</b>	<b>10387</b>
<b>17</b>	<b>Шумський</b>	<b>8215</b>	<b>1338</b>	<b>6877</b>
	<b>м. Тернопіль</b>	<b>66626</b>	<b>66626</b>	<b>-</b>
	<b>Область</b>	<b>282623</b>	<b>136926</b>	<b>145697</b>

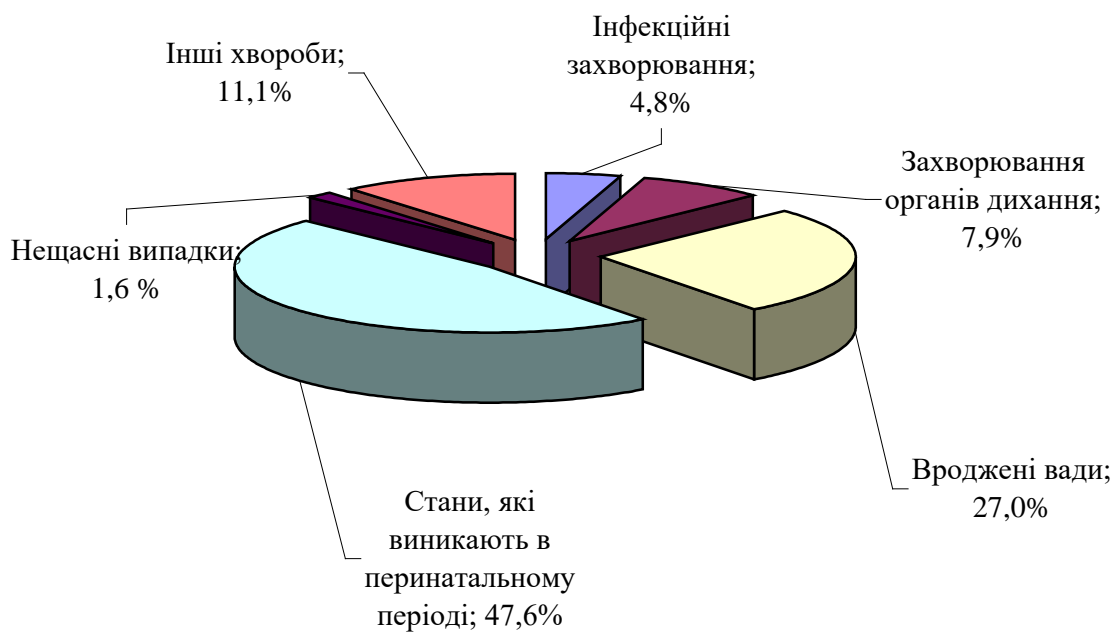
**Смертність дітей віком до 1 року  
за I півріччя 2008-2009 рр.**

Рангові міся	Найменування адміністративної території	Показник на 1000 народжених живими	
		2008	2009
1	Гусятинський	8,6	-
1	Збаразький	6,5	-
1	Ланівецький	11,4	-
1	Монастириський	8,1	-
1	Підгаєцький	20,6	-
1	Теребовлянський	9,3	-
2	Зборівський	20,6	4,2
3	Бучацький	9,8	5,1
4	Козівський	-	5,2
5	Чортківський	14,2	5,5
6	Кременецький	7,0	7,8
7	Заліщицький	8,3	8,2
8	Тернопільський	9,6	8,6
9	Бережанський	10,8	9,3
10	Підволочиський	9,0	13,3
11	Шумський	10,2	15,2
12	Борщівський	12,5	19,6
	м. Тернопіль	11,2	7,6
	Область	10,97	6,75

**Смертність дітей віком до 1 року  
за причинами смерті в I півріччі 2009 р.**



**Смертність дітей віком до 1 року  
за причинами смерті в I півріччі 2008 р.**



**Перинатальна смертність  
за I півріччя 2008-2009 рр.**

Рангові місця	Найменування адміністративної території	На 1000 народжених живими	
		2008	2009
1	Монастириський	8,1	-
2	Теребовлянський	9,3	2,7
3	Заліщицький	4,1	4,1
4	Зборівський	10,3	4,2
5	Бережанський	16,0	4,7
6	Бучацький	7,3	5,1
6	Шумський	20,2	5,1
7	Борщівський	9,4	6,5
8	Гусятинський	5,8	6,7
9	Кременецький	13,9	7,8
10	Чортківський	8,5	8,3
11	Збараський	6,5	8,6
12	Підволочиський	4,5	8,8
13	Козівський	6,4	10,4
14	Тернопільський	9,5	11,5
15	Ланівецький	5,7	12,8
16	Підгаєцький	-	28,0
	м. Тернопіль	12,6	10,5
	Область	10,4	8,7

**Рання неонатальна смертність  
за I півріччя 2008-2009 рр.**

Рангові місця	Найменування адміністративної території	На 1000 народжених живими	
		2008	2009
1	Бучацький	4,9	-
1	Гусятинський	5,8	-
1	Збаразький	3,3	-
1	Зборівський	5,2	-
1	Ланівецький	5,7	-
1	Монастириський	8,1	-
1	Підгаєцький	-	-
1	Теребовлянський	6,2	-
2	Кременецький	4,7	2,0
3	Чортківський	5,7	2,8
4	Борщівський	6,3	3,3
5	Заліщицький	-	4,1
6	Підволочиський	-	4,4
7	Бережанський	10,8	4,7
8	Шумський	16,2	5,1
9	Козівський	-	5,2
10	Тернопільський	3,2	8,6
	м. Тернопіль	9,0	5,3
	Область	6,1	3,4

**Неонатальна смертність  
за I півріччя 2008-2009 рр.**

Рангові місця	Найменування адміністративної території	На 1000 народжених живими	
		2008	2009
1	Бучацький	4,9	-
1	Гусятинський	5,8	-
1	Збаразький	3,3	-
1	Зборівський	10,3	-
1	Ланівецький	5,7	-
1	Монастириський	8,1	-
1	Підгаєцький	10,3	-
1	Теребовлянський	9,3	-
2	Кременецький	4,7	2,0
3	Заліщицький	4,2	4,1
4	Підволочиський	-	4,4
5	Бережанський	10,8	4,7
6	Козівський	-	5,2
7	Чортківський	8,5	5,6
8	Борщівський	9,4	6,5
9	Тернопільський	3,2	8,6
10	Шумський	10,2	10,2
	м. Тернопіль	9,7	5,3
	Область	3,4	4,4

**Постнеонатальна смертність  
за I півріччя 2008 - 2009 рр.**

Рангові місця	Найменування адміністративної території	На 1000 народжених живими	
		2008	2009
1	Гусятинський	2,8	-
1	Збаразький	3,2	-
1	Козівський	-	-
1	Ланівецький	5,7	-
1	Монастириський	-	-
1	Підгаєцький	10,3	-
1	Теребовлянський	-	-
1	Тернопільський	6,4	-
1	Чортківський	5,7	-
2	Заліщицький	4,1	4,1
3	Зборівський	10,3	4,2
4	Бережанський	-	4,6
5	Шумський	-	5,0
6	Бучацький	4,9	5,1
7	Кременецький	2,3	5,8
8	Підволочиський	9,0	8,9
9	Борщівський	3,1	13,1
	м. Тернопіль	1,5	2,3
	Область	3,5	2,4



**Поширеність хвороб та захворюваність  
серед дітей 0 -14 років за I півріччя 2009 р.**

Найменування адміністративної території	Поширеність		Захворюваність	
	Абсолютні дані	На 10 тис. населення	Абсолютні дані	На 10 тис. населення
<b>Бережанський</b>	<b>9418,0</b>	<b>1081,53</b>	<b>5558,0</b>	<b>638,26</b>
<b>Борщівський</b>	<b>14314,0</b>	<b>995,41</b>	<b>9779,0</b>	<b>680,04</b>
<b>Бучацький</b>	<b>15028,0</b>	<b>967,24</b>	<b>9932,0</b>	<b>639,25</b>
<b>Гусятинський</b>	<b>11484,0</b>	<b>911,86</b>	<b>6347,0</b>	<b>503,97</b>
<b>Заліщицький</b>	<b>8117,0</b>	<b>814,55</b>	<b>4357,0</b>	<b>437,23</b>
<b>Збаразький</b>	<b>9728,0</b>	<b>815,56</b>	<b>6976,0</b>	<b>584,84</b>
<b>Зборівський</b>	<b>11043,0</b>	<b>1160,83</b>	<b>5798,0</b>	<b>609,48</b>
<b>Козівський</b>	<b>8950,0</b>	<b>1111,39</b>	<b>4348,0</b>	<b>539,92</b>
<b>Кременецький</b>	<b>13853,0</b>	<b>886,31</b>	<b>8273,0</b>	<b>529,30</b>
<b>Ланівецький</b>	<b>7005,0</b>	<b>1097,10</b>	<b>4605,0</b>	<b>721,22</b>
<b>Монастириський</b>	<b>10369,0</b>	<b>1655,86</b>	<b>6118,0</b>	<b>977,0</b>
<b>Підволочиський</b>	<b>8766,0</b>	<b>971,62</b>	<b>5386,0</b>	<b>596,99</b>
<b>Підгаєцький</b>	<b>3874,0</b>	<b>885,69</b>	<b>2302,0</b>	<b>526,29</b>
<b>Теребовлянський</b>	<b>16541,0</b>	<b>1209,58</b>	<b>9015,0</b>	<b>659,23</b>
<b>Тернопільський</b>	<b>12062,0</b>	<b>978,98</b>	<b>8225,0</b>	<b>667,56</b>
<b>Чортківський</b>	<b>15368,0</b>	<b>1014,05</b>	<b>8402,0</b>	<b>554,40</b>
<b>Шумський</b>	<b>5192,0</b>	<b>672,36</b>	<b>3636,0</b>	<b>470,86</b>
<b>м. Тернопіль</b>	<b>36409,0</b>	<b>858,76</b>	<b>23771,0</b>	<b>560,68</b>
<b>Тернопільська</b>	<b>173738</b>	<b>986,83</b>	<b>113051</b>	<b>642,13</b>

**Поширеність хвороб та захворюваність  
серед дітей 0 -17 років за I півріччя 2009 р.**

Найменування адміністративної території	Поширеність		Захворюваність	
	Абсолютні дані	На 10 тис. населення	Абсолютні дані	На 10 тис. населення
<b>Бережанський</b>	<b>9 418,00</b>	<b>1 081,53</b>	<b>5 558,00</b>	<b>638,26</b>
<b>Борщівський</b>	<b>14 314,00</b>	<b>995,41</b>	<b>9 779,00</b>	<b>680,04</b>
<b>Бучацький</b>	<b>15 028,00</b>	<b>967,24</b>	<b>9 932,00</b>	<b>639,25</b>
<b>Гусятинський</b>	<b>11 484,00</b>	<b>911,86</b>	<b>6 347,00</b>	<b>503,97</b>
<b>Заліщицький</b>	<b>8 117,00</b>	<b>814,55</b>	<b>4 357,00</b>	<b>437,23</b>
<b>Збаразький</b>	<b>9 728,00</b>	<b>815,56</b>	<b>6 976,00</b>	<b>584,84</b>
<b>Зборівський</b>	<b>11 043,00</b>	<b>1 160,83</b>	<b>5 798,00</b>	<b>609,48</b>
<b>Козівський</b>	<b>8 950,00</b>	<b>1 111,39</b>	<b>4 348,00</b>	<b>539,92</b>
<b>Кременецький</b>	<b>13 853,00</b>	<b>886,31</b>	<b>8 273,00</b>	<b>529,30</b>
<b>Ланівецький</b>	<b>7 005,00</b>	<b>1 097,10</b>	<b>4 605,00</b>	<b>721,22</b>
<b>Монастириський</b>	<b>10 369,00</b>	<b>1 655,86</b>	<b>6 118,00</b>	<b>977,00</b>
<b>Підволочиський</b>	<b>8 766,00</b>	<b>971,62</b>	<b>5 386,00</b>	<b>596,99</b>
<b>Підгаєцький</b>	<b>3 874,00</b>	<b>885,69</b>	<b>2 302,00</b>	<b>526,29</b>
<b>Теребовлянський</b>	<b>16 541,00</b>	<b>1 209,58</b>	<b>9 015,00</b>	<b>659,23</b>
<b>Тернопільський</b>	<b>12 062,00</b>	<b>978,98</b>	<b>8 225,00</b>	<b>667,56</b>
<b>Чортківський</b>	<b>15 368,00</b>	<b>1 014,05</b>	<b>8 402,00</b>	<b>554,40</b>
<b>Шумський</b>	<b>5 192,00</b>	<b>672,36</b>	<b>3 636,00</b>	<b>470,86</b>
<b>м. Тернопіль</b>	<b>36 409,00</b>	<b>858,76</b>	<b>23 771,00</b>	<b>560,68</b>
<b>Тернопільська</b>	<b>217 521,00</b>	<b>972,72</b>	<b>132 828,00</b>	<b>593,99</b>

**Своєчасність проведення  
первинного вакцинального комплексу дітям до 1 року (%)  
за I півріччя 2008 - 2009 рр.**

Рангові місця	Найменування адміністративної території	(%)	
		2008	2009
1	Буцацький	32,6	100,0
1	Монастириський	100,0	100,0
1	Підволочиський	100,0	100,0
1	Підгаєцький	100,0	100,0
1	Чортківський	97,3	100,0
1	Шумський	97,1	100,0
2	Тернопільський	100,0	98,0
3	Зборівський	97,1	97,0
3	Ланівецький	100,0	97,0
4	Борщівський	100,0	96,4
4	Заліщицький	100,0	96,4
5	Бережанський	100,0	96,3
6	Козівський	100,0	95,7
7	Збаразький	94,3	94,6
8	Теребовлянський	100,0	92,6
9	Гусятинський	98,5	80,9
10	Кременецький	78,4	60,4
	м. Тернопіль	92,8	81,0
	Область	91,4	89,6

**Охоплення туберкулінодіагностикою дитячого населення  
(на 1000 дітей що підлягають туберкулінодіагностиці )  
за I півріччя 2008 - 2009 рр.**

Рангові місця	Найменування адміністративної території	Показник на 1000 дітей	
		2008	2009
<b>1</b>	<b>Заліщицький</b>	<b>707,6</b>	<b>1111,7</b>
<b>2</b>	<b>Ланівецький</b>	<b>719,1</b>	<b>1000,7</b>
<b>3</b>	<b>Борщівський</b>	<b>869,3</b>	<b>890,5</b>
<b>4</b>	<b>Бучацький</b>	<b>774,8</b>	<b>829,2</b>
<b>5</b>	<b>Бережанський</b>	<b>730,1</b>	<b>650,3</b>
<b>6</b>	<b>Чортківський</b>	<b>504,3</b>	<b>627,0</b>
<b>7</b>	<b>Підгаєцький</b>	<b>774,4</b>	<b>581,0</b>
<b>8</b>	<b>Підволочиський</b>	<b>1031,8</b>	<b>552,5</b>
<b>9</b>	<b>Шумський</b>	<b>906,1</b>	<b>422,6</b>
<b>10</b>	<b>Кременецький</b>	<b>455,7</b>	<b>401,3</b>
<b>11</b>	<b>Збаразький</b>	<b>874,1</b>	<b>375,9</b>
<b>12</b>	<b>Тернопільський</b>	<b>740,0</b>	<b>332,7</b>
<b>13</b>	<b>Монастириський</b>	<b>739,6</b>	<b>292,6</b>
<b>14</b>	<b>Теребовлянський</b>	<b>992,4</b>	<b>280,97</b>
<b>15</b>	<b>Козівський</b>	<b>106,7</b>	<b>241,98</b>
<b>16</b>	<b>Зборівський</b>	<b>610,4</b>	<b>205,5</b>
<b>17</b>	<b>Гусятинський</b>	<b>250,7</b>	<b>76,3</b>
	<b>м. Тернопіль</b>	<b>835,4</b>	<b>380,3</b>
	<b>Область</b>	<b>703,2</b>	<b>456,8</b>

## Захворюваність населення на туберкульоз

Діти

за I півріччя 2008 - 2009 рр.

Рангові місця	Найменування адміністративної території	Показник на 100 тис. населення	
		2008	2009
1	Бережанський	0,0	0,0
1	Бучацький	0,0	0,0
1	Гусятинський	0,0	0,0
1	Заліщицький	0,0	0,0
1	Збараський	0,0	0,0
1	Кременецький	0,0	0,0
1	Ланівецький	0,0	0,0
1	Монастириський	0,0	0,0
1	Підволочиський	0,0	0,0
1	Підгаєцький	0,0	0,0
1	Тернопільський	0,0	0,0
1	Чортківський	8,0	0,0
1	Шумський	0,0	0,0
2	Борщівський	0,0	8,8
3	Теребовлянський	0,0	9,4
4	Зборівський	0,0	13,5
5	Козівський	0,0	16,2
	м. Тернопіль	1,0	6,1
	Область	2,0	3,4

**Захворюваність населення на туберкульоз  
Підлітки  
за I півріччя 2008 - 2009 рр.**

Рангові місця	Найменування адміністративної території	Захворюваність	
		2008	2009
1	Бережанський	52,5	0,0
1	Бучацький	32,3	0,0
1	Заліщицький	0,0	0,0
1	Зборівський	0,0	0,0
1	Козівський	54,6	0,0
1	Ланівецький	72,4	0,0
1	Підгаєцький	0,0	0,0
1	Теребовлянський	0,0	0,0
1	Чортківський	0,0	0,0
1	Шумський	0,0	0,0
2	Кременецький	30,6	32,1
3	Збаразький	0,0	40,4
4	Підволочиський	0,0	51,0
5	Борщівський	0,0	67,0
6	Монастириський	0,0	78,5
7	Гусятинський	38,0	79,7
8	Тернопільський	0,0	105,5
	м. Тернопіль	19,4	10,5
	Область	16,1	25,2

**Число пологів в пологових стаціонарах області  
за I півріччя 2008- 2009 рр.**

Рангові місця	Найменування адміністративної території	Всього пологів	
		2008	2009
1	Кременецький	360	396
2	Збараський	330	388
3	Чортківський	299	300
4	Борщівський	312	285
5	Бучацький	248	259
6	Гусятинський	238	242
7	Теребовлянський	161	194
8	Підволочиський	181	193
9	Заліщицький	184	189
10	Шумський	165	162
11	Бережанський	153	155
12	Зборівський	117	147
13	Монастириський	92	114
14	Ланівецький	120	100
15	Підгасцький	97	98
16	Козівський	88	76
	Перинатальний центр «Мати і дитина»	1375	1439
	Пологовий будинок № 2 м. Тернопіль	1303	1361
	Область	5822	6098

**Обстеження дітей на фенілкетонурию  
за I півріччя 2008 - 2009 рр.**

Рангові місця	Найменування адміністративної території	Показник, %	
		2008	2009
1	Гусятинський	99,6	100,0
1	Збаразький	100,0	100,0
1	Зборівський	100,0	100,0
1	Ланівецький	99,2	100,0
1	Монастириський	100,0	100,0
1	Підгаєцький	99,1	100,0
1	Теребовлянський	100,0	100,0
2	Заліщицький	100,0	99,4
3	Бучацький	96,0	99,2
4	Кременецький	97,5	99,0
5	Шумський	98,8	98,8
6	Козівський	98,9	98,7
7	Бережанський	99,3	98,2
8	Борщівський	99,4	98,0
8	Чортківський	98,7	98,0
9	Підволочиський	99,5	97,7
	Перинатальний центр «Мати і дитина»	98,7	98,6
	Пологовий будинок № 2 м. Тернопіль	99,2	99,5
	Область	98,9	99,1



## **Розділ V**

### **Фінансування охорони здоров'я**

**Фінансування на одного жителя  
за I півріччя 2008 - 2009 рр.**

Рангові місця	Найменування адміністративної території	Профінансовано за I півріччя (грн.)	
		2008	2009
<b>1</b>	<b>Заліщицький</b>	<b>160,3</b>	<b>188,6</b>
<b>2</b>	<b>Ланівецький</b>	<b>161,5</b>	<b>188,5</b>
<b>3</b>	<b>Підгасцький</b>	<b>169,6</b>	<b>188,2</b>
<b>4</b>	<b>Підволочиський</b>	<b>154,3</b>	<b>180,7</b>
<b>5</b>	<b>Гусятинський</b>	<b>159,7</b>	<b>179,7</b>
<b>6</b>	<b>Шумський</b>	<b>151,2</b>	<b>179,5</b>
<b>7</b>	<b>Чортківський</b>	<b>154,7</b>	<b>176,9</b>
<b>8</b>	<b>Борщівський</b>	<b>149,6</b>	<b>176,2</b>
<b>9</b>	<b>Монастириський</b>	<b>156,2</b>	<b>170,4</b>
<b>10</b>	<b>Козівський</b>	<b>145,3</b>	<b>170,0</b>
<b>11</b>	<b>Бережанський</b>	<b>150,0</b>	<b>166,8</b>
<b>12</b>	<b>Кременецький</b>	<b>144,1</b>	<b>166,0</b>
<b>13</b>	<b>Зборівський</b>	<b>144,6</b>	<b>162,8</b>
<b>14</b>	<b>Збаразький</b>	<b>144,0</b>	<b>157,2</b>
<b>15</b>	<b>Теребовлянський</b>	<b>138,2</b>	<b>157,1</b>
<b>16</b>	<b>Бучацький</b>	<b>140,4</b>	<b>155,8</b>
<b>17</b>	<b>Тернопільський</b>	<b>131,0</b>	<b>145,8</b>
	<b>м. Тернопіль</b>	<b>149,9</b>	<b>159,9</b>
	<b>Обласний бюджет</b>	<b>73,8</b>	<b>87,9</b>

**Надходження позабюджетних коштів  
за I півріччя 2008 - 2009 рр**

Рангове місце	Найменування адміністративної території	Залучено на 1 жителя	
		2008	2009
1	Борщівський	1,21	7,38
2	Монастирський	5,02	7,10
3	Заліщицький	8,07	6,91
4	Козівський	4,16	6,79
5	Підволочиський	4,83	6,76
6	Чортківський	4,28	6,38
7	Тернопільський	8,80	6,32
8	Кременецький	5,51	6,05
9	Шумський	4,77	5,30
10	Гусятинський	4,17	4,81
11	Ланівецький	3,74	4,27
12	Бучацький	2,32	3,75
13	Бережанський	2,03	3,15
14	Зборівський	3,89	2,98
15	Теребовлянський	3,50	2,51
16	Збаразький	5,76	2,23
17	Підгаєцький	1,83	2,09
	м.Тернопіль	12,64	14,72
	Область	10,42	12,76

**Вартість одного ліжко-дня по харчуванню (по фактичних витратах)  
за I півріччя 2008 – 2009 рр.**

Рангові місця	Найменування адміністративної території	Вартість 1 ліжко-дня по харчуванню (всього, грн)	
		2008	2009
<b>1</b>	<b>Монастириський</b>	<b>3,57</b>	<b>6,62</b>
<b>2</b>	<b>Борщівський</b>	<b>5,01</b>	<b>5,89</b>
<b>3</b>	<b>Теребовлянський</b>	<b>4,60</b>	<b>5,49</b>
<b>4</b>	<b>Збаразький</b>	<b>3,91</b>	<b>5,41</b>
<b>5</b>	<b>Чортківський</b>	<b>4,26</b>	<b>5,10</b>
<b>6</b>	<b>Зборівський</b>	<b>3,88</b>	<b>4,83</b>
<b>7</b>	<b>Гусятинський</b>	<b>5,51</b>	<b>4,72</b>
<b>8</b>	<b>Бучацький</b>	<b>4,21</b>	<b>4,65</b>
<b>9</b>	<b>Шумський</b>	<b>4,32</b>	<b>4,42</b>
<b>10</b>	<b>Підволочиський</b>	<b>3,44</b>	<b>4,41</b>
<b>11</b>	<b>Заліщицький</b>	<b>3,62</b>	<b>4,34</b>
<b>12</b>	<b>Кременецький</b>	<b>3,51</b>	<b>4,09</b>
<b>13</b>	<b>Тернопільський</b>	<b>3,33</b>	<b>3,82</b>
<b>14</b>	<b>Ланівецький</b>	<b>2,75</b>	<b>3,76</b>
<b>15</b>	<b>Підгаєцький</b>	<b>3,58</b>	<b>3,67</b>
<b>16</b>	<b>Бережанський</b>	<b>4,26</b>	<b>3,18</b>
<b>17</b>	<b>Козівський</b>	<b>2,28</b>	<b>2,58</b>
	<b>м. Тернопіль</b>	<b>4,11</b>	<b>4,68</b>
	<b>Область</b>	<b>5,60</b>	<b>6,60</b>

**Вартість одного ліжко-дня по медикаментах  
за I півріччя 2008 – 2009 рр.**

Рангові місця	Найменування адміністративної території	Вартість 1 ліжко-дня по медикаментах (всього, грн)	
		2008	2009
<b>1</b>	<b>Чортківський</b>	<b>6,16</b>	<b>12,96</b>
<b>2</b>	<b>Монастириський</b>	<b>4,60</b>	<b>8,02</b>
<b>3</b>	<b>Теребовлянський</b>	<b>4,60</b>	<b>5,78</b>
<b>4</b>	<b>Зборівський</b>	<b>4,06</b>	<b>5,24</b>
<b>5</b>	<b>Тернопільський</b>	<b>4,43</b>	<b>4,57</b>
<b>6</b>	<b>Борщівський</b>	<b>3,62</b>	<b>4,26</b>
<b>7</b>	<b>Бучацький</b>	<b>2,44</b>	<b>3,82</b>
<b>8</b>	<b>Заліщицький</b>	<b>3,92</b>	<b>3,72</b>
<b>9</b>	<b>Підгасцький</b>	<b>3,06</b>	<b>2,86</b>
<b>10</b>	<b>Збаразький</b>	<b>5,00</b>	<b>2,66</b>
<b>11</b>	<b>Кременецький</b>	<b>2,09</b>	<b>2,40</b>
<b>12</b>	<b>Підволочиський</b>	<b>3,22</b>	<b>2,36</b>
<b>13</b>	<b>Гусятинський</b>	<b>1,89</b>	<b>2,05</b>
<b>14</b>	<b>Бережанський</b>	<b>2,93</b>	<b>1,99</b>
<b>15</b>	<b>Ланівецький</b>	<b>2,33</b>	<b>1,92</b>
<b>16</b>	<b>Шумський</b>	<b>2,03</b>	<b>1,79</b>
<b>17</b>	<b>Козівський</b>	<b>1,68</b>	<b>1,46</b>
	<b>м. Тернопіль</b>	<b>14,31</b>	<b>11,8</b>
	<b>Область</b>	<b>8,04</b>	<b>11,16</b>

**Фінансування медичної галузі  
за I півріччя 2008 - 2009 рр.**

<b>Рангові місця</b>	<b>Найменування адміністративної території</b>	<b>Профінансовано за I півріччя (тис. грн.)</b>	
		<b>2008</b>	<b>2009</b>
<b>1</b>	<b>Чортківський</b>	<b>11957,5</b>	<b>13646,2</b>
<b>2</b>	<b>Борщівський</b>	<b>10726,3</b>	<b>12500,1</b>
<b>3</b>	<b>Кременецький</b>	<b>10129,4</b>	<b>11602,4</b>
<b>4</b>	<b>Гусятинський</b>	<b>10249,8</b>	<b>11442,2</b>
<b>5</b>	<b>Теребовлянський</b>	<b>9477,2</b>	<b>10750,0</b>
<b>6</b>	<b>Буцацький</b>	<b>8997,5</b>	<b>9965,7</b>
<b>7</b>	<b>Заліщицький</b>	<b>8051,3</b>	<b>9373,4</b>
<b>8</b>	<b>Тернопільський</b>	<b>8306,4</b>	<b>9315,1</b>
<b>9</b>	<b>Збаразький</b>	<b>8525,3</b>	<b>9299,4</b>
<b>10</b>	<b>Підволочиський</b>	<b>6837,7</b>	<b>7960,7</b>
<b>11</b>	<b>Зборівський</b>	<b>6535,1</b>	<b>7275,4</b>
<b>12</b>	<b>Бережанський</b>	<b>6513,4</b>	<b>7169,7</b>
<b>13</b>	<b>Козівський</b>	<b>5870,2</b>	<b>6814,7</b>
<b>14</b>	<b>Шумський</b>	<b>5276,4</b>	<b>6216,6</b>
<b>15</b>	<b>Ланівецький</b>	<b>5069,6</b>	<b>5868,7</b>
<b>16</b>	<b>Монастириський</b>	<b>4967,3</b>	<b>5330,7</b>
<b>17</b>	<b>Підгасцький</b>	<b>3527,7</b>	<b>3847,1</b>
	<b>м. Тернопіль</b>	<b>32583,7</b>	<b>34738,7</b>
	<b>Область</b>	<b>244661,3</b>	<b>279230,7</b>

**Надходження коштів на пільгове зубне протезування  
за I півріччя 2008 – 2009 рр.**

Рангові місця	Найменування адміністративної території	Фактично запротезовано (тис. грн)	
		2008	2009
1	Гусятинський	20,3	62,0
2	Чортківський	30,0	30,5
3	Тернопільський	24,0	24,0
4	Бучацький	18,3	17,2
5	Заліщицький	12,8	13,2
6	Теребовлянський	16,3	11,7
7	Зборівський	9,0	9,1
8	Борщівський	6,4	9,0
9	Кременецький	8,4	8,0
10	Козівський	6,0	7,5
11	Ланівецький	3,3	6,0
12	Бережанський	9,9	5,0
13	Збаразький	20,9	2,0
14	Підгаєцький	2,2	1,8
15	Монастирський	1,2	0,2
16	Підволочиський	-	-
16	Шумський	-	-
	м. Тернопіль	220,0	215,0
	Область	433,1	456,8

**Аналіз використання коштів з місцевих бюджетів  
на пільгові медикаменти із розрахунку на 1 пільговика в місяць  
за I півріччя 2008 - 2009 рр**

Рангові місця	Найменування адміністративної території	Фактично отримано медикаментів (тис. грн.)		Кошти, що припадають на 1 пільговика в місяць(грн.)	
		2008	2009	2008	2009
1	Бережанський	26,4	11,9	0,35	0,16
2	Борщівський	80,2	126,6	0,54	0,87
3	Бучацький	51,9	126,2	0,45	0,99
4	Гусятинський	70,7	76,6	0,63	0,80
5	Заліщицький	33,4	29,3	0,17	0,14
6	Збаразький	46,8	68,0	0,42	0,62
7	Зборівський	60,6	44,9	0,64	0,50
8	Козівський	5,7	10,1	0,08	0,17
9	Кременецький	65,9	44,2	0,24	0,33
10	Ланівецький	26,8	22,7	0,51	0,44
11	Монастириський	26,0	18,8	0,46	0,26
12	Підволочиський	20,4	25,4	0,15	0,19
13	Підгаєцький	14,7	11,8	0,37	0,30
14	Теребовлянський	166,2	184,0	1,26	1,54
15	Тернопільський	64,6	53,7	0,75	0,55
16	Чортківський	72,8	43,7	0,35	0,19
17	Шумський	10,5	6,5	0,14	0,09
	м. Тернопіль	312,2	269,3	3,15	2,07
	Область	1188,1	3810,6	0,57	1,91



**Для нотаток**

